COMUNE DI MINEO

Città Metropolitana di Catania

N. 22 del Reg. **Data della deliberazione 28.03.2023**

ORIGINALE DEGLI ATTI DEL CONSIGLIO COMUNALE

OGGETTO: Approvazione "Catasto Aree percorse dal fuoco". Legge 353/2000 "Legge quadro in materia di incendi boschivi" così come integrato e modificato dalla Legge 08/2021, n. 155 – Ratifica quinquennio 2017/2021

L'anno **duemilaventitre** il giorno **ventotto** del mese di **Marzo**, con avviso scritto del 22.03.2023, prot. 4768, secondo le modalità previste dalla legge e dal regolamento, è stato convocato il Consiglio Comunale in seduta pubblica, in sessione ordinaria.

Risultano presenti all'appello nominale

	PRESENTI	ASSENTI	
1. CATANIA Angelo	X	///	Consigliere
2. PROVENZANO Febronia	X	///	"
3. BONACIA Giorgia	X	///	"
4. DISILVESTRO Maurizio Giuseppe Maria	X	///	"
5. D'AMPLO Giovanna	X	///	"
6. VENUTI Federico	X	///	"
7. SAVOCA Massimo	X	///	"
8. FAVARA Pedarsi G.E. Riccardo	///	X	"
9. SIMILI Mariella	///	X	"
10. INFANTINO Giuseppina	///	X	"
11. MARGARONE Mario	///	X	"
12. MANZONI Alessandro	///	X	"
TOTALE	**7**	**5**	

Presiede il Presidente del Consiglio Comunale **Angelo Catania**.

Partecipa il Segretario Comunale **Dott.ssa Salvina Cirnigliaro.**

La seduta è pubblica.

Il Presidente del Consiglio, in prosecuzione di seduta, passa al 3° punto all'o.d.g.: **"Approvazione "Catasto Aree percorse dal fuoco". Legge 353/2000 "Legge quadro in materia di incendi boschivi" così come integrato e modificato dalla Legge 08/2021, n. 155 – Ratifica quinquennio 2017/2021".**

Consigliere Provenzano: legge il verbale della 2^ C.C.P., che si espressa favorevolmente alla proposta deliberativa.

Il Presidente, constatato che non vi sono altri interventi, invita il Consiglio Comunale a votare la proposta che segue:

Proposta:

Premesso che:

- con D.M. 20.12.2001 sono state approvate le "Linee guida relative ai piani regionali per la programmazione delle attività di previsione, prevenzione e lotta attiva contro gli incendi boschivi";

- con delibera di Giunta Municipale n. 6 del 24.01.2008 é stato istituito il catasto delle aree percorse dal fuoco, in esecuzione e per le finalità di cui ai commi 1 e 2 dell'art. 3, Legge 353/2000 "*legge quadro in materia di incendi boschivi*" recepita dalla L.R.S. 14.04.2006 n. 14 "*Riordino della legislazione in materia forestale e di tutela della vegetazione*"; norme finalizzate alla conservazione e alla difesa dagli incendi del patrimonio boschivo nazionale e, in particolare, l'art. 10, che demanda ai Comuni l'obbligo di censire le superfici percorse dal fuoco nell'anno precedente, in base agli interventi di spegnimento effettuati dal Corpo Forestale e contenuti sul portale del SIF (Sistema Informativo Forestale), alimentato con i dati forniti dal predetto Corpo Forestale ed accessibile dal sito web http://sif.regione.sicilia.it, che fra l'altro testualmente prevede:

1. *"Le zone boscate ed i pascoli i cui soprassuoli siano stati percorsi dal fuoco non possono avere una destinazione diversa da quella preesistente all'incendio per almeno quindici anni. È comunque consentita la costruzione di opere pubbliche necessarie alla salvaguardia della pubblica incolumità e dell'ambiente. In tutti gli atti di compravendita di aree e immobili situati nelle predette zone, stipulati entro quindici anni dagli eventi previsti dal presente comma, deve essere espressamente richiamato il vincolo di cui al primo periodo, pena la nullità dell'atto.*
- *Nei comuni sprovvisti di piano regolatore è vietata per dieci anni ogni edificazione su area boscata percorsa dal fuoco.*
- *È inoltre vietata per dieci anni, sui predetti soprassuoli, la realizzazione di edifici nonché di strutture e infrastrutture finalizzate ad insediamenti civili ed attività produttive, fatti salvi i casi in cui detta realizzazione sia stata prevista in data precedente l'incendio dagli strumenti urbanistici vigenti a tale data.*
- *Sono vietate per cinque anni, sui predetti soprassuoli, le attività di rimboschimento e di ingegneria ambientale sostenute con risorse finanziarie pubbliche, salvo specifica autorizzazione concessa dal Ministro dell'ambiente, per le aree naturali protette statali, o dalla regione competente, negli altri casi, per documentate situazioni di dissesto idrogeologico e nelle situazioni in cui sia urgente un intervento per la tutela di particolari valori ambientali e paesaggistici.*
- *Sono altresì vietati per dieci anni, limitatamente ai soprassuoli delle zone boscate percorsi dal fuoco, il pascolo e la caccia.*
2. *I comuni provvedono, entro novanta giorni dalla data di approvazione del piano regionale di cui al comma 1 dell'articolo 3, a censire, tramite apposito catasto, i soprassuoli già percorsi dal fuoco nell'ultimo quinquennio, avvalendosi anche dei rilievi effettuati dal Corpo forestale dello Stato.*
- *Il catasto è aggiornato annualmente.*

- *L'elenco dei predetti soprassuoli deve essere esposto per trenta giorni all'albo pretorio comunale, per eventuali osservazioni.*
- *Decorso tale termine, i comuni valutano le osservazioni presentate ed approvano, entro i successivi sessanta giorni, gli elenchi definitivi e le relative perimetrazioni.*
- *È ammessa la revisione degli elenchi con la cancellazione delle prescrizioni relative ai divieti di cui al comma 1 solo dopo che siano trascorsi i periodi rispettivamente indicati, per ciascun divieto, dal medesimo comma 1.*";

Vista:

- la Legge Regionale n. 16/1996 "Riordino della legislazione in materia forestale e di tutela della vegetazione";
- la Legge Regionale n.14/1998 "Norme in materia di Protezione Civile";
- la Legge Regionale n. 14/2006 "Modifiche ed integrazioni alla legge regionale 6 aprile 1996, n°16, "Riordino della legislazione in materia forestale e di tutela della vegetazione". Istituzione dell'Agenzia della Regione Siciliana per le Erogazioni in Agricoltura - A.R.S.E.A.";
- l'Ordinanza del Presidente del Consiglio dei Ministri n. 3606/2007 "Disposizioni urgenti di protezione civile" dovuti alla diffusione di incendi e fenomeni di combustione";
- l'Ordinanza Prefettizia prot. n. 30200/Area V del 10/09/07 riguardante l'istituzione del Catasto Incendi comunale;
- il regolamento di "Prevenzione e lotta agli incendi" (Legge Regionale n°16/2006) approvato con delibera di Giunta Comunale n. 6/2008;
- il Decreto Legislativo n. 01/2018 "Codice della protezione civile";
- il Decreto Legislativo n. 267/2000 "Testo unico delle leggi sull'ordinamento degli enti locali";
- l'Ordinanza Sindacale n. 22 del 19/05/2021 "Prevenzione e lotta incendi stagione estiva 2021"
- la L.R. 23/98;
- la L.R. n.30/2000;
- l' O.A. EE. LL

Richiamata altresì la Legge 21/11/2000, n. 353, e successive modificazioni ed integrazioni, «Legge - Quadro in materia di incendi boschivi», recepita con legge Regione Siciliana 14 Aprile 2006, n. 14 «Riordino della legislazione in materia forestale e di tutela della vegetazione», in particolare l'art. 10, per il quale i Comuni hanno l'obbligo di censire le superfici percorse dal fuoco nell'anno precedente, in base agli interventi di spegnimento effettuati dal Corpo Forestale e contenuti sul portale del SIF (Sistema Informativo Forestale), alimentato con i dati forniti dal predetto Corpo Forestale ed accessibile dal sito web http://sif.regione.sicilia.it;

Richiamata inoltre la Legge 08/11/2021, n. 155 "Conversione in legge, con modificazioni, del decreto-legge 8 settembre 2021, n. 120, recante disposizioni per il contrasto agli incendi boschivi, che ha modificato ed integrato la Legge 353/2000 dando mandato ai Corpi Forestali delle Regione Sicilia un ruolo attivo nel monitoraggio delle procedure per la realizzazione del catasto delle aree percorse dal fuoco e dei relativi vincoli;

Dato atto che con note dell'Assessorato:

- del Territorio e dell'Ambiente - Comando Corpo Forestale prot. 7161/2023 acquisita agli atti di questo ufficio con prot. gen 1517/2023, avente ad oggetto "*Art. 12, co. 23, Legge regionale 25.05.2022, n. 13 – obbligo di censimento aggiornamento*";
- delle Autonomie Locali della Funzione Pubblica, acquisita agli atti di questo ufficio con prot. n. 6577/2023 acquisita agli atti di questo ufficio con prot. gen 4188/2023, avente ad oggetto "*Art. 12, co. 23, Legge regionale 25.05.2022, n. 13 – obbligo di censimento aggiornamento*", termine perentorio di gg. 15 dalla presente.

Per tali ragioni occorre armonizzare a completamento la ratificare con delibera di Consiglio Comunale degli elenchi definitivi dei soprassuoli percorsi dal fuoco dell'ultimo quinquennio 2017/2021 da vincolare ai sensi dell'art.10, comma 2, della legge 21novembre 2020, n. 353;

Considerato che occorre provvedere al fine di adempiere agli obblighi imposti dalle Leggi e dalle Ordinanze sopra menzionate;

Dato atto, che, ai sensi dell ' art. l0 comma 2 della Legge 353 del 21/11/2000 "Legge quadro in materia di incendi boschivi" e s.m.i., le Deliberazioni di Giunta Comunale n. 16 del 24/02/2022 e con D.C.C. n. 46 del 18/10/2022 e relativo allegato e è stata pubblicato all'albo pretorio online e sul sito web del Comune di Mineo per 30 giorni consecutivi al fine di raccogliere eventuali osservazioni;

Rilevato che durante il periodo di pubblicazione non sono pervenute osservazioni così come risulta da apposita attestazione agli atti;

Dato atto che ai sensi dell ' art.. 49 comma l del D. Lgs. 267/2000 il presente provvedimento non comporta effetti diretti o indiretti sulla situazione economico-finanziaria o sul patrimonio dell'Ente;

Visti i fogli di mappa rilevati dal portale del Sistema Informativo Forestale della Regione Siciliana dal sito web http://sif.regione.sicilia.it in merito al Censimento dei soprassuoli percorsi dal fuoco nel quinquennio 2017/2021, costituito dai seguenti elaborati allegati alla presente quale parte integrante alla stessa:

1. Scheda riepilogativa eventi:

anno 2017 esito positivo, anno 2018 esito negativo, anno 2019 esito negativo, anno 2020 esito positivo, anno 2021 esito positivo;

2. Scheda evento anno 2017, con associato stralcio di mappa catastale; Considerato che dal Censimento dei soprassuoli percorsi dal fuoco - aggiornamento anno 2017 GM nr 74/2019, risulta nel territorio di questo Comune uno solo incendio;
3. Scheda evento anno 2020, con associato stralcio di mappa catastale; Considerato che dal Censimento dei soprassuoli percorsi dal fuoco - aggiornamento anno 2020 GM nr 54/2021, risulta nel territorio di questo Comune uno solo incendio;
4. Scheda evento anno 2021, con associato stralcio di mappa catastale; Considerato che dal Censimento dei soprassuoli percorsi dal fuoco - aggiornamento anno 2021 GM nr 16/2022, risultano nel territorio di questo Comune quattro incendi;

Ritenuto di dover provvedere in merito all'approvazione in linea definitiva del seguente elenco e relative perimetrazioni dei soprassuoli percorsi dal fuoco nel territorio Comunale di Mineo -CT negli anni 2017 - 2021:

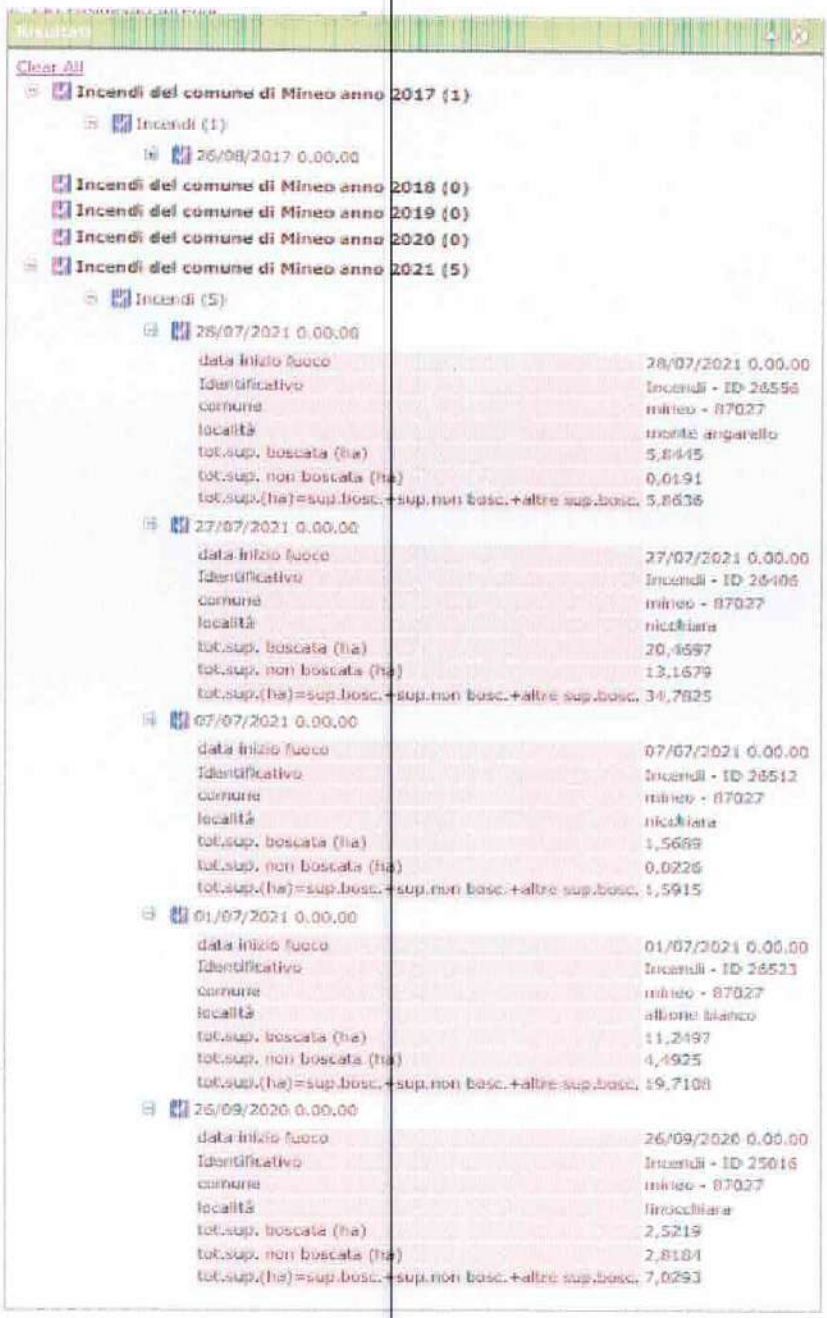

ANNO 2017

Foglio	Particella	Area interessata
127	54	Intera
127	56	Intera
127	57	Intera
127	63	Intera
127	65	Intera
127	66	Parte
127	105	Intera
127	106	Intera
127	107	Parte
127	180	Intera
127	231	Parte

ANNO 2020

Foglio	Particella	Superfice Totale [mq]	Superfice percorsa dal fuoco [mq]	Qualità
109	52AA	108	426	Agrumeto
109	52AB	15149		Pascolo
109	52AC	6808		Seminativo
109	53	2846	2179	Pascolo
109	57AA	1088	378	Uliveto
109	57AB	5233		Pascolo
109	57AC	1140		Pascolo Arboreo
109	58AA	127	6175	Uliveto
109	58AB	6711		Pascolo
109	59	8288	7443	Pascolo
109	60	7031	6243	Pascolo
109	61	5473	3291	Seminativo
109	80	75474	277	Pascolo
109	108AA	7419	9491	Agrumeto
109	108AB	7094		Pascolo
109	109	12184	560	Agrumeto
119	2	1930	1722	Pascolo
119	8AA	2327	399	Pascolo
119	8AB	1924		Pascolo arboreo
119	71AA	64	5228	Pascolo
119	71AB	6716		Pascolo arboreo
119	95	1750	1704	Pascolo
119	96	1220	1216	Pascolo
119	97AA	786	794	Pascolo arboreo
119	97AB	44		Pascolo
119	98AA	76	890	Pascolo
119	98AB	824		Pascolo arboreo
119	99	1000	982	Pascolo
120	36AA	1193	1545	Seminativo
120	36AB	1790		Pascolo
120	37AA	4091	4354	Seminativo
120	37AB	4500		Pascolo
120	38AA	4656	4552	Seminativo
120	38AB	5587		Pascolo
120	40AA	3940	3311	Seminativo
120	40AB	6500		Pascolo
120	77	6846	4793	Seminativo
120	78AA	9423	849	Seminativo
120	78AB	9423		Pascolo

ANNO 2021

Foglio	92	92
Particella	156	157

Foglio	102	102	102	102	102	102	102	102	102	102	102	102	102
Particella	90	91	93	94	95	96	97	98	99	100	102	104	106

Foglio	102	102	102	102	102	102	102	102	102	102	102	102	102
Particella	113	114	116	117	118	119	120	126	129	130	131	133	135

Foglio	102	102	102	102	102	102	102	102	102	102	102	102	102
Particella	138	139	142	143	144	151	152	182	183	195	196	197	199

Foglio	109	109	109	109	109	109	109	109	109	109	109
Particella	26	28	52	53	57	58	59	60	61	108	109

Foglio	117	117	117	117	117	117	117	117	117	117	117	117	117	117
Particella	24	29	30	31	35	36	37	38	43	44	45	46	47	48

Foglio	117	117	117	117	117	117	117	117	117	117	117	117	117	117
Particella	49	50	51	52	53	55	59	60	61	62	63	64	66	68

Foglio	117	117	117	117	117	117	117	117	117
Particella	69	79	80	81	82	84	90	91	97

Foglio	119	119	119	119	119	119	119	119	120	120	120	120	120
Particella	2	8	71	95	96	97	98	99	36	37	38	40	77

Foglio	126	126	126	126	126	126	126	126	126	126	126	126	126	126	126
Particella	21	62	68	69	70	71	75	87	88	89	90	91	92	93	94

Foglio	126	126	126	126	126	126	126	126	126	126	126	126	126	126	126
Particella	97	98	99	100	102	103	104	105	108	109	111	115	116	127	168

Foglio	137	137	137	137	137	137	137
Particella	1	5	6	8	105	127	129

Dato atto che il presente provvedimento non è soggetto, per sua natura, al parere di regolarità contabile di cui al su menzionato art. 49 – 1° comma - D. Lgs. 18 agosto 2000, n. 267 e s.m.i.;

Visto l'art. 10 comma 2 della Legge Quadro n. 353/2000 il quale prescrive che l'elenco dei predetti soprassuoli debba essere esposto per trenta giorni all'Albo Pretorio Comunale ed eventualmente anche mediante pubblicità per affissioni e/o sito web comunale, per eventuali osservazioni;

Richiamata la Determinazione Sindacale n. 11 dell'1/07/2021 con la quale si nomina Responsabile di P.O. dell'Area Servizi al Territorio l'ing. Franco Condorelli, con attribuzione delle funzioni di cui all'art.107, del D. Lgs. 18 agosto 2000, n. 267;

Vista la L.R. 23/98;

Visto la L.R. n.30/2000;

Visto l' O.A. EE. LL. della Regione Siciliana, nonché la legislazione vigente;

Tutto ciò premesso:

PROPONE

1. di dare atto che, durante il periodo di pubblicazione non sono pervenute osservazioni così come risulta da apposita attestazione agli atti dell'area al Territorio;
2. di approvare, in via definitiva, per le motivazioni espresse in narrativa, il censimento dei soprassuoli percorsi dal fuoco per gli eventi cui risulta nel territorio di questo Comune anno 2017 nr 1 (uno) incendio, giusta GM nr 74/2019 ed anno 2020 nr 1 (uno) incendi, giusta GM 54/2021, anno 2021 nr 4 (quattro) incendi, giusta GM 16/2021del quale si allegano alla presente unitamente alle schede riepilogative relative ad ogni singolo evento e la cartografia:

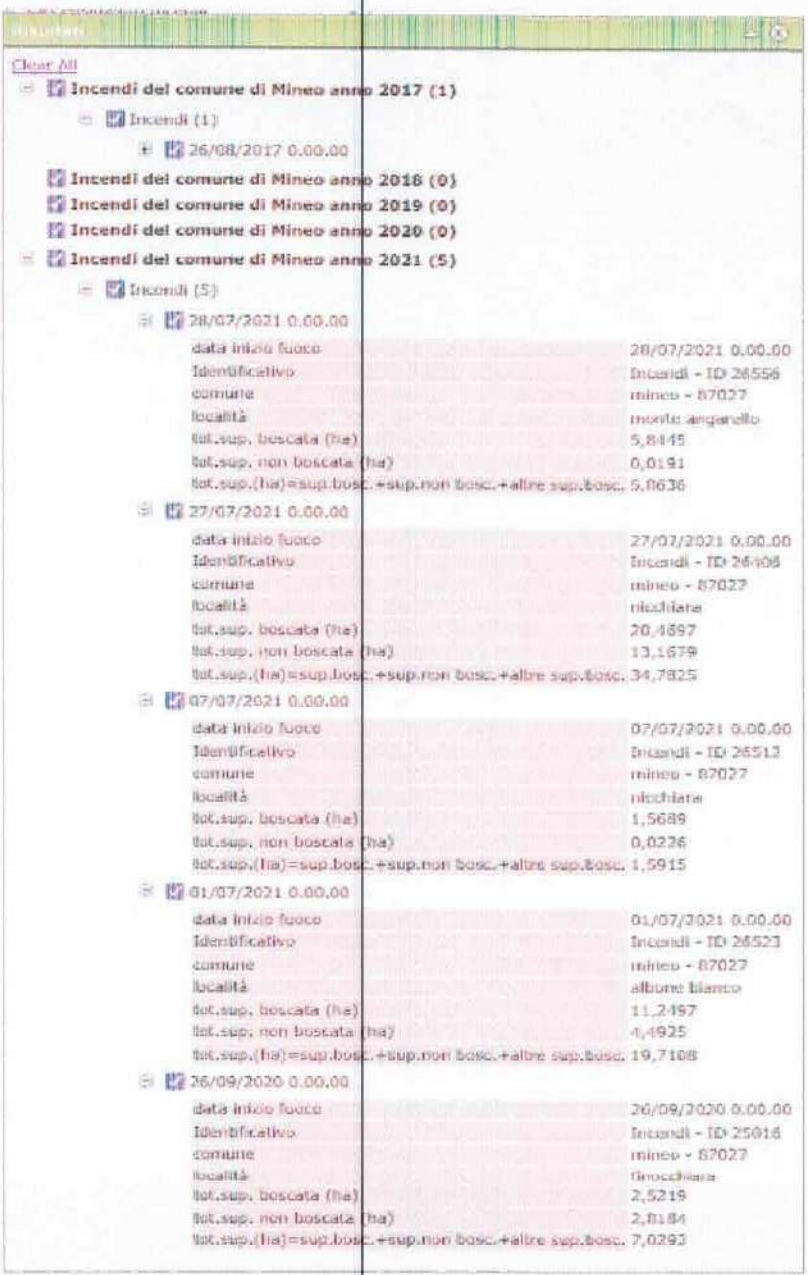

ANNO 2017

Foglio	Particella	Area interessata
127	54	Intera
127	56	Intera
127	57	Intera
127	63	Intera
127	65	Intera
127	66	Parte
127	105	Intera
127	106	Intera
127	107	Parte
127	180	Intera
127	231	Parte

ANNO 2020

Foglio	Particella	Superfice Totale [mq]	Superfice percorsa dal fuoco [mq]	Qualità
109	52AA	108	426	Agrumeto
109	52AB	15149		Pascolo
109	52AC	6808		Seminativo
109	53	2846	2179	Pascolo
109	57AA	1088	378	Uliveto
109	57AB	5233		Pascolo
109	57AC	1140		Pascolo Arboreo
109	58AA	127	6175	Uliveto
109	58AB	6711		Pascolo
109	59	8288	7443	Pascolo
109	60	7031	6243	Pascolo
109	61	5473	3291	Seminativo
109	80	75474	277	Pascolo
109	108AA	7419	9491	Agrumeto
109	108AB	7094		Pascolo
109	109	12184	560	Agrumeto
119	2	1930	1722	Pascolo
119	8AA	2327	399	Pascolo
119	8AB	1924		Pascolo arboreo
119	71AA	64	5228	Pascolo
119	71AB	6716		Pascolo arboreo
119	95	1750	1704	Pascolo
119	96	1220	1216	Pascolo
119	97AA	786	794	Pascolo arboreo
119	97AB	44		Pascolo
119	98AA	76	890	Pascolo
119	98AB	824		Pascolo arboreo
119	99	1000	982	Pascolo

120	36AA	1193	1545	Seminativo
120	36AB	1790		Pascolo
120	37AA	4091	4354	Seminativo
120	37AB	4500		Pascolo
120	38AA	4656	4552	Seminativo
120	38AB	5587		Pascolo
120	40AA	3940	3311	Seminativo
120	40AB	6500		Pascolo
120	77	6846	4793	Seminativo
120	78AA	9423	849	Seminativo
120	78AB	9423		Pascolo

ANNO 2021

Foglio	**92**	**92**
Particella	156	157

3.

Foglio	**102**	**102**	**102**	**102**	**102**	**102**	**102**	**102**	**102**	**102**	**102**	**102**	**102**
Particella	90	91	93	94	95	96	97	98	99	100	102	104	106

Foglio	**102**	**102**	**102**	**102**	**102**	**102**	**102**	**102**	**102**	**102**	**102**	**102**	**102**
Particella	113	114	116	117	118	119	120	126	129	130	131	133	135

Foglio	**102**	**102**	**102**	**102**	**102**	**102**	**102**	**102**	**102**	**102**	**102**	**102**	**102**
Particella	138	139	142	143	144	151	152	182	183	195	196	197	199

Foglio	**109**	**109**	**109**	**109**	**109**	**109**	**109**	**109**	**109**	**109**	**109**
Particella	26	28	52	53	57	58	59	60	61	108	109

Foglio	**117**	**117**	**117**	**117**	**117**	**117**	**117**	**117**	**117**	**117**	**117**	**117**	**117**	**117**
Particella	24	29	30	31	35	36	37	38	43	44	45	46	47	48

Foglio	**117**	**117**	**117**	**117**	**117**	**117**	**117**	**117**	**117**	**117**	**117**	**117**	**117**	**117**
Particella	49	50	51	52	53	55	59	60	61	62	63	64	66	68

Foglio	**117**	**117**	**117**	**117**	**117**	**117**	**117**	**117**	**117**
Particella	69	79	80	81	82	84	90	91	97

Foglio	**119**	**119**	**119**	**119**	**119**	**119**	**119**	**119**	**120**	**120**	**120**	**120**	**120**
Particella	2	8	71	95	96	97	98	99	36	37	38	40	77

Foglio	**126**	**126**	**126**	**126**	**126**	**126**	**126**	**126**	**126**	**126**	**126**	**126**	**126**	**126**	**126**
Particella	21	62	68	69	70	71	75	87	88	89	90	91	92	93	94

Foglio	**126**	**126**	**126**	**126**	**126**	**126**	**126**	**126**	**126**	**126**	**126**	**126**	**126**	**126**	**126**
Particella	97	98	99	100	102	103	104	105	108	109	111	115	116	127	168

Foglio	**137**	**137**	**137**	**137**	**137**	**137**	**137**

Particella	1	5	6	8	105	127	129

4. di demandare al Resp.le dell'Area Lavori Pubblici e Manutenzione – Uff. Urbanistico di tutti gli atti e aggiornamenti connessi e consequenziali, scaturenti dal presente atto deliberativo;
5. di pubblicare il presente atto ed allegati all'albo pretorio, sul sito istituzionale e in amministrazione trasparente sotto-sezione "Ambiente";
6. di trasmettere il presente atto e i suoi allegati agli enti ed uffici per competenza.

IL CONSIGLIO COMUNALE

Vista la proposta

Uditi gli interventi

Con n. 6 voti favorevoli e n. 1 astenuto (Venuti)

APPROVA

Con ulteriore votazione e n. 6 voti favorevoli e n. 1 astenuto (Venuti)

IL CONSIGLIO COMUNALE

Dichiara la presente deliberazione immediatamente eseguibile.

La presente Deliberazione con oggetto: **"Approvazione "Catasto Aree percorse dal fuoco". Legge 353/2000 "Legge quadro in materia di incendi boschivi" così come integrato e modificato dalla Legge 08/2021, n. 155 – Ratifica quinquennio 2017/2021"** viene letta, approvata e sottoscritta.

Il Consigliere Anziano	**Il Presidente C.C.**	**Il Segretario Comunale**
Provenzano Febronia	*Angelo Catania*	*Dott.ssa Salvina Cirnigliaro*

Il presente atto viene pubblicato all'Albo informatico di questo Comune per quindici giorni consecutivi, così come previsto dall'art. 11 della L.R. 44/1991 come modificato dall'art. 127, comma 21, della L.R. 17/04.

Il Sottoscritto Segretario Comunale

ATTESTA CHE LA PRESENTE DELIBERAZIONE

- è divenuta esecutiva:

☒ Essendo stata dichiarata immediatamente eseguibile;
☐ Dopo trascorsi i dieci giorni dalla pubblicazione;

Mineo, lì 30 MAR 2023

Il Segretario Comunale
.....

Il Sottoscritto Segretario Comunale, su conforme attestazione del Messo, certifica che la presente Deliberazione è stata pubblicata all'Albo di questo Comune dal ..... al ..... a norma dell'art. 11 della L.R. 44/1991 come modificato dall'art. 127, comma 21, della L.R. 17/04.

Mineo, lì .....

Il Messo
.....

Il Segretario Comunale
.....

Comune di Mineo - Prot. N. 0004188 del 14-03-2023 in arrivo

-REPUBBLICA ITALIANA

Regione Siciliana

ASSESSORATO DELLE AUTONOMIE LOCALI
E DELLA FUNZIONE PUBBLICA
Dipartimento Regionale delle Autonomie Locali

Servizio 3
"Coordinamento attività di vigilanza e
controllo sugli Enti Locali – Ufficio Ispettivo"
Via Trinacria, 34-36
90144 Palermo
dipartimento.autonomie.locali@certmail.regione.sicilia.it

trasmessa tramite P.E.C.

Prot.n. 6577

Palermo li, 13 MAR. 2023

Oggetto: art. 12, comma 23, della legge regionale 25.05.2022, n. 13 - obbligo di censimento ed aggiornamento annuale del catasto dei soprassuoli percorsi dal fuoco.

Responsabile del procedimento: Angelo Sajeva tel. 091.7074380

Ai sigg. Sindaci
Ai sigg. Segretari
dei comuni di cui all'allegato elenco

e p.c. All'Assessorato Regionale del Territorio e dell'Ambiente
Comando Corpo Forestale
Servizio 04 Antincendio Boschivo
Palermo

L'Assessorato Regionale del Territorio e dell'Ambiente – Comando Corpo Forestale, con nota n. 17722 del 28.2.2023, ha segnalato che codesti enti, se pur formalmente diffidati, ai sensi dell'art. 24 della l.r. 3.12.1991, n. 44, con nota n. 7161 del 26.1.2023, risultano ancora inadempienti rispetto alle prescrizioni di cui al comma 2 dell'articolo 10 della legge 21 novembre 2000, n 353 e successive modificazioni, sia in ordine all'obbligo di censire il catasto dei soprassuoli percorsi dal fuoco sia relativamente all'obbligo di aggiornarlo annualmente.

In merito, il comma 3 dell'articolo 3 del decreto legge 8 settembre 2021, n. 120, convertito con modificazioni dalla legge 8 novembre 2021, n. 155, ha previsto che l'eventuale inadempienza degli enti sarebbe stato oggetto di attività sostitutiva contemplata dalle rispettive leggi regionali, circostanza che è avvenuta in questa regione con l'art. 12, comma 23, della l.r. 25.5.2022, n. 13, secondo cui *"in conformità a quanto previsto dal comma 3 dell'articolo 3 del decreto legge 8 settembre 2021, n. 120, convertito con modificazioni dalla legge 8 novembre 2021, n. 155, qualora i comuni siano inadempienti rispetto a quanto prescritto dal comma 2 dell'articolo 10 della legge 21 novembre 2000, n. 353 e successive modificazioni in merito sia all'obbligo di censire il catasto dei soprassuoli percorsi dal fuoco che all'obbligo di aggiornarlo annualmente e alle relative procedure di adempimento, la Regione esercita il potere sostitutivo mediante la nomina di un commissario ai sensi dell'articolo 24 della legge regionale 3 dicembre 1991, n. 44 e successive modificazioni.*

Si invitano, pertanto, le SS.LL. a trasmettere, entro il termine di 15 (quindici) giorni dalla ricezione della presente, all'Assessorato Regionale del Territorio e dell'Ambiente – Comando Corpo Forestale gli atti richiesti con nota n. 7161 del 26.1.2023, dandone immediata conoscenza allo scrivente ufficio,

Si precisa, a tal riguardo, che il mancato adempimento entro i termini suddetti o la *"presunzione di inadempienza"* determinata dall'assenza di comunicazioni da parte dell'ente, pone a carico di questa Amministrazione l'obbligo di nomina dei commissari ad acta per lo svolgimento dell'azione sostitutiva, a norma dell'art. 24 della l.r. 3.12.1991, n. 44, i cui oneri saranno posti a carico delle amministrazioni inadempienti.

Si resta in attesa di urgente riscontro.

IL DIRIGENTE DEL SERVIZIO
A. Lo Presti

Documento firmato da:
Antonio Lo Presti
13.03.2023 08:27:41 UTC

IL FUNZIONARIO DIRETTIVO
A. Sajeva

angelo sajeva
Firmato digitalmente da angelo sajeva
Data: 2023.03.13 09:14:27 +01'00'

Comune di Mineo - Prot. N. 0004188 del 14-03-2023 in arrivo

Comune di Mineo - Prot. N. 0004188 del 14-03-2023 in arrivo

Legge 353/2000 e s.m.i. - Verifiche ai sensi dell'art. 3 del DL 120/2021, così come convertito con L. 155/2021. Riscontri a seguito diffida ai sensi della L.R. 44/91 prot. n. 7161 del 26/01/2023 inviata a mezzo PEC .

Elenco dei Comuni inadempienti

L.C./C.M.	COMUNE	Estremi DIFFIDA (num prot e data)	Incendi nell'ultimo quinquennio (si/no)
AG	ARAGONA	7161 - 26/01/23	si
AG	BURGIO	7161 - 26/01/23	si
AG	CALAMONACI	7161 - 26/01/23	si
AG	CAMMARATA	7161 - 26/01/23	si
AG	CASTELTERMINI	7161 - 26/01/23	si
AG	FAVARA	7161 - 26/01/23	si
AG	GROTTE	7161 - 26/01/23	si
AG	LICATA	7161 - 26/01/23	si
AG	LUCCA SICULA	7161 - 26/01/23	si
AG	MENFI	7161 - 26/01/23	si
AG	MONTALLEGRO	7161 - 26/01/23	si
AG	NARO	7161 - 26/01/23	si
AG	PALMA DI MONTECHIARO	7161 - 26/01/23	si
AG	RAVANUSA	7161 - 26/01/23	si
AG	SAN GIOVANNI GEMINI	7161 - 26/01/23	si
AG	SANTA MARGHERITA BELICE	7161 - 26/01/23	si
AG	SCIACCA	7161 - 26/01/23	si
AG	VILLAFRANCA SICULA	7161 - 26/01/23	si
CL	BUTERA	7161 - 26/01/23	si
CL	MILENA	7161 - 26/01/23	si
CL	NISCEMI	7161 - 26/01/23	si
CL	RIESI	7161 - 26/01/23	si
CT	ACI CASTELLO	7161 - 26/01/23	si
CT	ACIREALE	7161 - 26/01/23	si
CT	ADRANO	7161 - 26/01/23	si
CT	BELPASSO	7161 - 26/01/23	si
CT	CALATABIANO	7161 - 26/01/23	si
CT	CASTEL DI JUDICA	7161 - 26/01/23	si
CT	CASTIGLIONE	7161 - 26/01/23	si
CT	CATANIA	7161 - 26/01/23	si
CT	GIARRE	7161 - 26/01/23	si
CT	GRAMMICHELE	7161 - 26/01/23	si
CT	LICODIA	7161 - 26/01/23	si
CT	MALETTO	7161 - 26/01/23	si
CT	MANIACE	7161 - 26/01/23	si
CT	MASCALI	7161 - 26/01/23	si
CT	MILITELLO VAL DI CATANIA	7161 - 26/01/23	si
CT	MILO	7161 - 26/01/23	si
CT	MINEO	7161 - 26/01/23	si
CT	MIRABELLA IMBACCARI	7161 - 26/01/23	si
CT	MOTTA SANT'ANASTASIA	7161 - 26/01/23	si

REPUBBLICA ITALIANA

Cod. Fisc. : 80012000826
Part. I.V.A.: 02711070827

REGIONE SICILIANA

ASSESSORATO DEL TERRITORIO E DELL'AMBIENTE

COMANDO CORPO FORESTALE

Corpo Forestale

IL DIRIGENTE GENERALE

Prot. n. 0007161 del 26/01/2023

Oggetto: Art. 12, co. 23, Legge regionale 25.05.2022, n. 13 – obbligo di censimento aggiornamento annuale del catasto dei soprassuoli percorsi dal fuoco. *Invio atto di diffida ex L.R. 44/91*

ALLEGATO: Elenco Comuni

Ai Comuni
di cui all'allegato elenco
TRASMESSA ESCLUSIVAMENTE A MEZZO PEC

Si fa riferimento alla norma indicata in oggetto, mediante la quale, *in conformità a quanto previsto dal comma 3 dell'articolo 3 del decreto legge 8 settembre 2021, n. 120, convertito con modificazioni dalla legge 8 novembre 2021, n. 155,* il legislatore ha previsto che, *qualora i comuni siano inadempienti rispetto a quanto prescritto dal comma 2 dell'articolo 10 della legge 21 novembre 2000, n 353 e successive modificazioni, in merito sia all'obbligo di censire il catasto dei soprassuoli percorsi dal fuoco che all'obbligo di aggiornarlo annualmente e alle relative procedure di adempimento, la Regione esercita il potere sostitutivo mediante la nomina di un commissario ai sensi dell'articolo 24 della legge regionale 3 dicembre 1991, n. 44.*

In particolare, così come previsto dal comma 2 dell'articolo 10 della legge 353/2000, i Comuni, entro il 31 luglio di ciascun anno solare, sono chiamati a censire, tramite apposito catasto, i soprassuoli percorsi dal fuoco nell'ultimo quinquennio, avvalendosi anche dei rilievi effettuati dal Corpo Forestale, ai sensi del comma 1 del decreto legge 120/2021, come recepito dalla legge 155/2021 e pubblicati, entro il 1° aprile di ogni anno solare, sul sito ufficiale al seguente indirizzo web "sif.regione.sicilia.it".

Nei casi di acclarata inerzia da parte dei Comuni o anche nei casi di parziale adempimento alle richiamate disposizioni normative, come previsto dal comma 3, dell'articolo 3, della sopra richiamata disposizione di legge ed anche dal comma 23, dall'articolo 12, della legge regionale 13/2021, ***la Regione esercita il potere sostitutivo mediante la nomina di un commissario ai sensi dell'articolo 24 della legge regionale 3 dicembre 1991, n. 44 e successive modificazioni.***

Per quanto sopra, al fine di adempiere compiutamente alle finalità di cui alla richiamata normativa di settore, si chiede al Comune in indirizzo di voler trasmettere, perentoriamente entro **30 giorni** dalla data di ricezione della presente, i dati relativi all'aggiornamento annuale del catasto dei soprassuoli percorsi dal fuoco negli ultimi 5 anni (2017/2021) **elencando gli estremi dei seguenti atti:**

- delibera di istituzione del catasto ex art. 10 legge 353/2000;
- pubblicazione all'albo pretorio dell'elenco delle particelle catastali da sottoporre al vincolo di cui all'art. 10 della legge 353/2000;
- elenco delle particelle catastali sottoposte al vincolo ex comma 1, articolo 10, legge 353/2000, suddivise per anno;

Poiché il compimento di tale adempimento, per quanto richiamato al comma 23 dell'art. 12 della legge regionale 13/2022, era previsto entro il 31 luglio 2022 la presente comunicazione riveste il carattere di ***"diffida"***, in previsione dell'attivazione delle misure sostitutive previste dall'articolo 27 della legge regionale 27 dicembre 1978, n. 71.

Pertanto, decorso infruttuosamente il predetto termine, sarà attivata, a cura del competente Dipartimento delle Autonomie Locali, la procedura prevista dal citato art. 24 L.R. 44/1991, con onere della spesa a carico di codesta Amministrazione, la quale, ai sensi del co. 3 del medesimo articolo, dovrà successivamente esercitare l'azione di rivalsa a carico dei soggetti responsabili.

Il Dirigente Generale
(Giovanni Salerno)

ALLEGATO ALLA NOTA PROT. N. 7161 DEL 26/01/2023

Legge 353/2000 e s.m.i. - Elenco Comuni della Regione Siciliana risultati inadempimenti a seguito delle verifiche ai sensi dell'art. 3 del D.L. 120/2021, così come convertito con L. 155/2021 e relative comunicazioni, effettuate dai Servizi SIRF del Corpo forestale della Regione Siciliana competenti per territorio

Provincia	COMUNI INADEMPIENTI
AG	**ARAGONA**
AG	**BIVONA**
AG	**BURGIO**
AG	**CALAMONACI**
AG	**CALTABELLOTTA**
AG	**CAMMARATA**
AG	**CAMPOBELLO DI LICATA**
AG	**CASTELTERMINI**
AG	**CATTOLICA ERACLEA**
AG	**COMITINI**
AG	**FAVARA**
AG	**GROTTE**
AG	**LICATA**
AG	**LUCCA SICULA**
AG	**MENFI**
AG	**MONTALLEGRO**
AG	**NARO**
AG	**PALMA DI MONTECHIARO**
AG	**PORTO EMPEDOCLE**
AG	**REALMONTE**
AG	**RAVANUSA**
AG	**SAMBUCA DI SICILIA**
AG	**SAN BIAGIO PLATANI**
AG	**SAN GIOVANNI GEMINI**
AG	**SANTA MARGHERITA BELICE**
AG	**SANT'ANGELO MUXARO**
AG	**SANTO STEFANO QUISQUINA**
AG	**SCIACCA**
AG	**VILLAFRANCA SICULA**
CL	**BUTERA**
CL	**DELIA**
CL	**GELA**
CL	**MARIANOPOLI**
CL	**MAZZARINO**
CL	**MILENA**
CL	**NISCEMI**
CL	**MONTEDORO**
CL	**RESUTTANO**
CL	**RIESI**
CT	**ACI CASTELLO**
CT	**ACIREALE**
CT	**ADRANO**

CT	**BELPASSO**
CT	**BIANCAVILLA**
CT	**BRONTE**
CT	**CALATABIANO**
CT	**CALTAGIRONE**
CT	**CASTEL DI JUDICA**
CT	**CASTIGLIONE**
CT	**CATANIA**
CT	**FIUMEFREDDO**
CT	**GIARRE**
CT	**GRAMMICHELE**
CT	**GRAVINA DI CATANIA**
CT	**LICODIA**
CT	**LINGUAGLOSSA**
CT	**MALETTO**
CT	**MANIACE**
CT	**MASCALI**
CT	**MILITELLO VAL DI CATANIA**
CT	**MILO**
CT	**MINEO**
CT	**MIRABELLA IMBACCARI**
CT	**MOTTA SANT'ANASTASIA**
CT	**NICOLOSI**
CT	**PALAGONIA**
CT	**PATERNO'**
CT	**PIEDIMONTE ETNEO**
CT	**RAGALNA**
CT	**RANDAZZO**
CT	**SAN CONO**
CT	**SAN GREGORIO DI CATANIA**
CT	**SAN MICHELE DI GANZARIA**
CT	**SANTA MARIA DI LICODIA**
CT	**TRECASTAGNI**
CT	**TREMESTIERI ETNEO**
CT	**VIAGRANDE VIZZINI**
CT	**ZAFFERANA ETNEA**
EN	**AGIRA**
EN	**AIDONE**
EN	**ASSORO**
EN	**CATENANUOVA**
EN	**CENTURIPE**
EN	**GAGLIANO CASTEL FERRATO**
EN	**NICOSIA**
EN	**NISSORIA**
EN	**PIETRAPERZIA**
EN	**SPERLINGA**
EN	**TROINA**
ME	**ALCARA LI FUSI**
ME	**ALI'**
ME	**ALI' TERME**
ME	**ANTILLO**
ME	**BARCELLONA P.G.**
ME	**BASICO'**

Profilo: GENERICO

P.O.R. SICILIA 2000-2006
MISURA 1.09 AZIONE D

Ricerca per attributo | Ricerca Particella | Ricerca Incendi

Scala: 1:1.473.001

Portale Regione Siciliana

Layers

- Carta Tecnica Regionale 1:10.000
- Censimento Incendi

Risultati

Clear All

- **Incendi del comune di Mineo anno 2017 (1)**
  - Incendi (1)
    - 26/08/2017 0.00.00
- **Incendi del comune di Mineo anno 2018 (0)**
- **Incendi del comune di Mineo anno 2019 (0)**
- **Incendi del comune di Mineo anno 2020 (0)**
- **Incendi del comune di Mineo anno 2021 (5)**
  - Incendi (5)
    - 28/07/2021 0.00.00

data inizio fuoco	28/07/2021 0.00.00
Identificativo	Incendi - ID 26556
comune	mineo - 87027
località	monte angarello
tot.sup. boscata (ha)	5,8445
tot.sup. non boscata (ha)	0,0191
tot.sup.(ha)=sup.bosc.+sup.non bosc.+altre sup.bosc.	5,8636

    - 27/07/2021 0.00.00

data inizio fuoco	27/07/2021 0.00.00
Identificativo	Incendi - ID 26406
comune	mineo - 87027
località	nicchiara
tot.sup. boscata (ha)	20,4697
tot.sup. non boscata (ha)	13,1679
tot.sup.(ha)=sup.bosc.+sup.non bosc.+altre sup.bosc.	34,7825

    - 07/07/2021 0.00.00

data inizio fuoco	07/07/2021 0.00.00
Identificativo	Incendi - ID 26512
comune	mineo - 87027
località	nicchiara
tot.sup. boscata (ha)	1,5689
tot.sup. non boscata (ha)	0,0226
tot.sup.(ha)=sup.bosc.+sup.non bosc.+altre sup.bosc.	1,5915

    - 01/07/2021 0.00.00

data inizio fuoco	01/07/2021 0.00.00
Identificativo	Incendi - ID 26523
comune	mineo - 87027
località	albone bianco
tot.sup. boscata (ha)	11,2497
tot.sup. non boscata (ha)	4,4925
tot.sup.(ha)=sup.bosc.+sup.non bosc.+altre sup.bosc.	19,7108

    - 26/09/2020 0.00.00

data inizio fuoco	26/09/2020 0.00.00
Identificativo	Incendi - ID 25016
comune	mineo - 87027
località	finocchiara
tot.sup. boscata (ha)	2,5219
tot.sup. non boscata (ha)	2,8184
tot.sup.(ha)=sup.bosc.+sup.non bosc.+altre sup.bosc.	7,0293

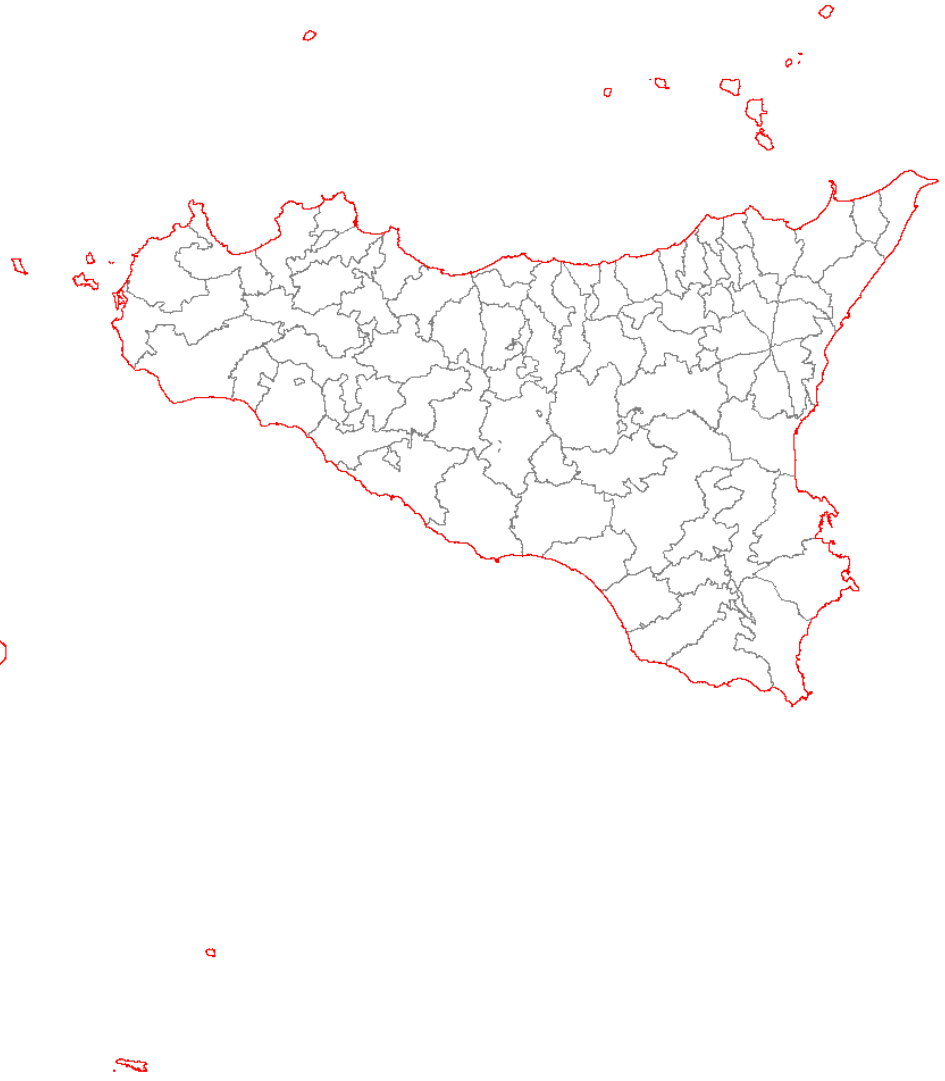

0 14 28 56 84 112 Kilometers

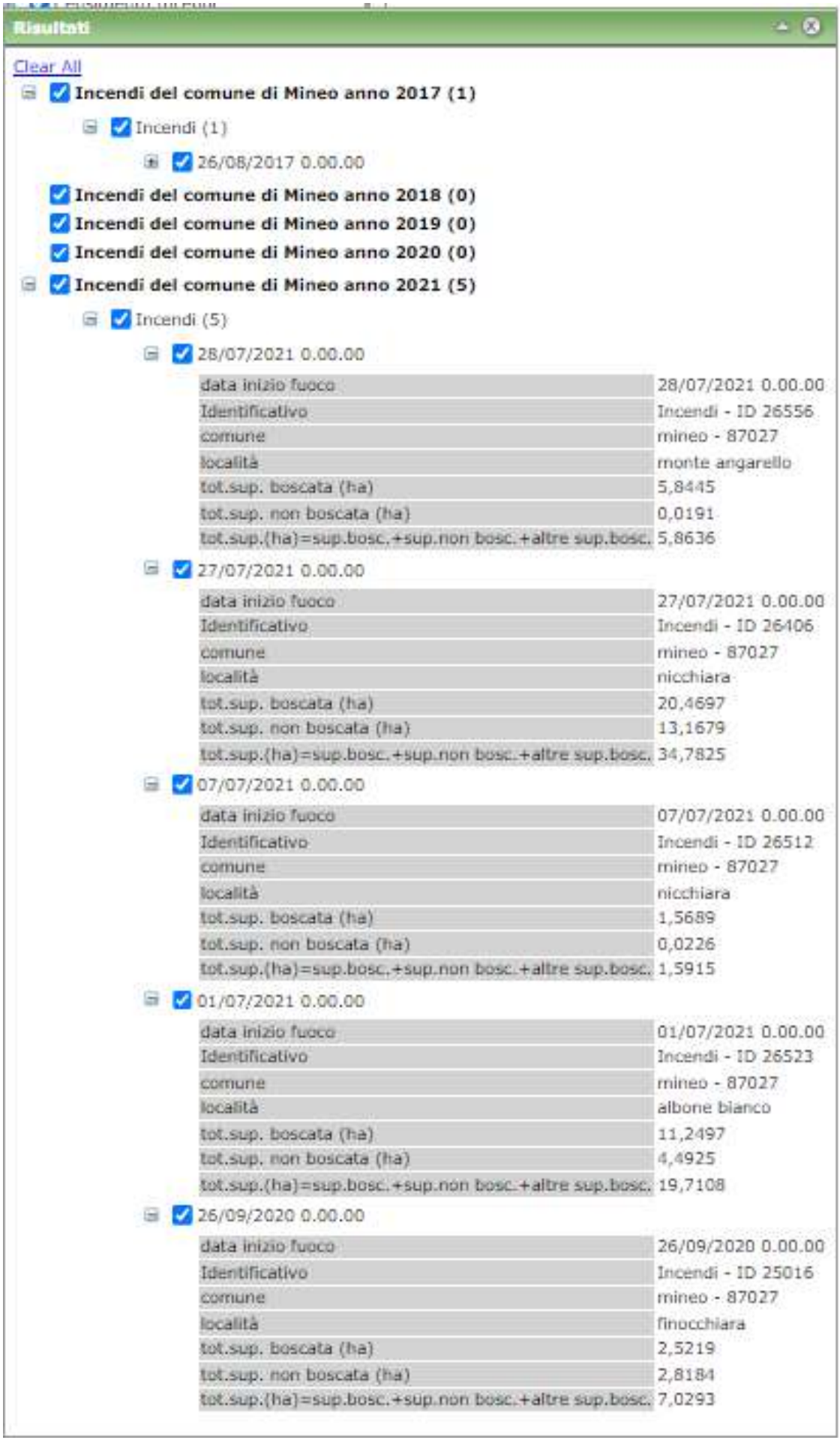
Risultati
Clear All
Incendi del comune di Mineo anno 2017 (1)
Incendi (1)
26/08/2017 0.00.00
Incendi del comune di Mineo anno 2018 (0)
Incendi del comune di Mineo anno 2019 (0)
Incendi del comune di Mineo anno 2020 (0)
Incendi del comune di Mineo anno 2021 (5)
Incendi (5)
28/07/2021 0.00.00
data inizio fuoco 28/07/2021 0.00.00
Identificativo Incendi - ID 26556
comune mineo - 87027
località monte angarello
tot.sup. boscata (ha) 5,8445
tot.sup. non boscata (ha) 0,0191
tot.sup.(ha)=sup.bosc.+sup.non bosc.+altre sup.bosc. 5,8636
27/07/2021 0.00.00
data inizio fuoco 27/07/2021 0.00.00
Identificativo Incendi - ID 26406
comune mineo - 87027
località nicchiara
tot.sup. boscata (ha) 20,4697
tot.sup. non boscata (ha) 13,1679
tot.sup.(ha)=sup.bosc.+sup.non bosc.+altre sup.bosc. 34,7825
07/07/2021 0.00.00
data inizio fuoco 07/07/2021 0.00.00
Identificativo Incendi - ID 26512
comune mineo - 87027
località nicchiara
tot.sup. boscata (ha) 1,5689
tot.sup. non boscata (ha) 0,0226
tot.sup.(ha)=sup.bosc.+sup.non bosc.+altre sup.bosc. 1,5915
01/07/2021 0.00.00
data inizio fuoco 01/07/2021 0.00.00
Identificativo Incendi - ID 26523
comune mineo - 87027
località albone bianco
tot.sup. boscata (ha) 11,2497
tot.sup. non boscata (ha) 4,4925
tot.sup.(ha)=sup.bosc.+sup.non bosc.+altre sup.bosc. 19,7108
26/09/2020 0.00.00
data inizio fuoco 26/09/2020 0.00.00
Identificativo Incendi - ID 25016
comune mineo - 87027
località finocchiara
tot.sup. boscata (ha) 2,5219
tot.sup. non boscata (ha) 2,8184
tot.sup.(ha)=sup.bosc.+sup.non bosc.+altre sup.bosc. 7,0293

Allegato alla delibera di GM n. 74-2019

COMUNE DI MINEO

Città Metropolitana di Catania

Area Servizi al Territorio

Censimento soprassuoli percorsi dal fuoco

Aggiornamento anno 2017

COMUNE DI MINEO

CITTA' METROPOLITANA DI CATANIA

Codice Fiscale N. 82001450871

Censimento dei soprassuoli percorsi dal fuoco - aggiornamento anno 2017 –

Foglio di mappa	Particella	Area interessata
127	54	Intera
127	56	Intera
127	57	Intera
127	63	Intera
127	65	Intera
127	66	Parte
127	105	Intera
127	106	Intera
127	107	Parte
127	180	Intera
127	231	Parte

Sistema Informativo Forestale

Scala 1:5.001

Note: Incendi 2017

Sistema Informativo Forestale

Legenda

Informazioni Catastali

☐ Particelle catastali AGEA

Profilo: GENERICO

P.O.R. SICILIA 2000-2006
MISURA 1.09 AZIONE D

Ricerca per attributo **Ricerca Particella** **Ricerca Incendi** Scala: 1:2.043.005 **Portale Regione Si**

Layers

- ☐ Carta Tecnica Regionale 1:10.000
- ☑ Censimento Incendi
- ☑ Cartografia tematica
- ☑ Cartografia di base
- ☐ Ortofoto

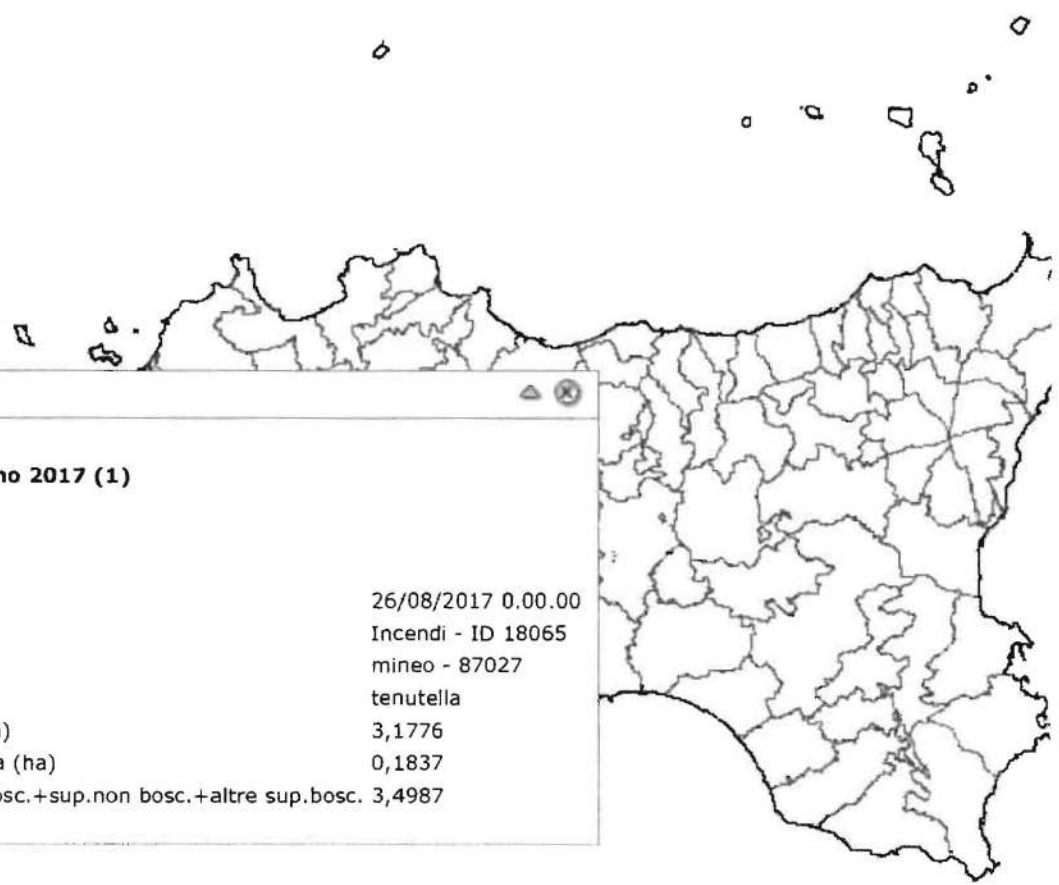

Risultati

Clear All

☑ Incendi del comune di Mineo anno 2017 (1)

☑ Incendi (1)

☑ 26/08/2017 0.00.00

data inizio fuoco	26/08/2017 0.00.00
Identificativo	Incendi - ID 18065
comune	mineo - 87027
località	tenutella
tot.sup. boscata (ha)	3,1776
tot.sup. non boscata (ha)	0,1837
tot.sup.(ha)=sup.bosc.+sup.non bosc.+altre sup.bosc.	3,4987

Corpo Forestale

Regione Siciliana
Ass. Territorio e Ambiente
Comando Corpo Forestale

Misura 1.09
Azione D

Sistema Informativo Forestale

Note: Incendi 2017

Sistema Informativo Forestale

Note: Incendi 2017

COMUNE DI MINEO

Città Metropolitana di Catania

Area Servizi al Territorio

Censimento soprassuoli percorsi dal fuoco

Aggiornamento anno 2020

Layers

- Carta Tecnica Regionale 1:10.000
- Censimento Incendi
- Cartografia temat
- Cartografia di bas
- Ortofoto

Anteprima

Risultati

Clear All

Incendi del comune di Mineo anno 2017 (1)

Incendi (1)

26/08/2017 0.00.00

data inizio fuoco	26/08/2017 0.00.00
Identificativo	Incendi - ID 18065
comune	mineo - 87027
località	tenutella
tot.sup. boscata (ha)	3,1776
tot.sup. non boscata (ha)	0,1837
tot.sup.(ha)=sup.bosc.+sup.non bosc.+altre sup.bosc.	3,4987

Incendi del comune di Mineo anno 2018 (0)

Incendi del comune di Mineo anno 2019 (0)

Incendi del comune di Mineo anno 2020 (0)

Incendi del comune di Mineo anno 2021 (1)

Incendi (1)

26/09/2020 0.00.00

data inizio fuoco	26/09/2020 0.00.00
Identificativo	Incendi - ID 25016
comune	mineo - 87027
località	finocchiara
tot.sup. boscata (ha)	2,5219
tot.sup. non boscata (ha)	2,8184
tot.sup.(ha)=sup.bosc.+sup.non bosc.+altre sup.bosc.	7,0293

Incendi del comune di Mineo anno 2017 (1)

Incendi (1)

26/08/2017 0.00.00

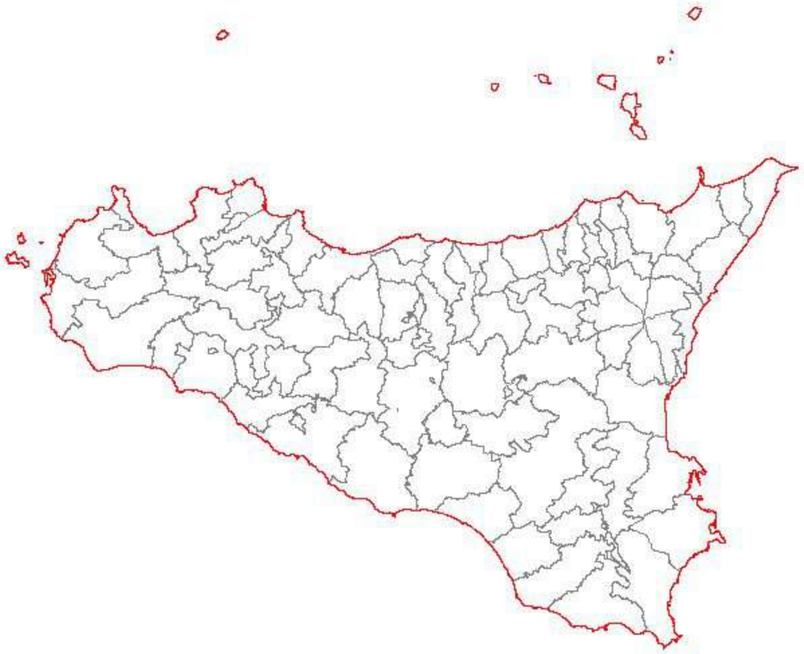

0 18 36 72 108 144 Kilometers

Regione Siciliana

Layers

- [ ] Carta Tecnica Regionale 1:10.000
- [x] Censimento Incendi
- [x] Cartografia tematica
- [x] Cartografia di base
- [ ] Ortofoto

Risultati

Clear All

Incendi del comune di Mineo anno 2021 (1)

Incendi (1)

26/09/2020 0.00.00

data inizio fuoco	26/09/2020 0.00.00
Identificativo	Incendi - ID 25016
comune	mineo - 87027
località	finocchiara
tot.sup. boscata (ha)	2,5219
tot.sup. non boscata (ha)	2,8184
tot.sup.(ha)=sup.bosc.+sup.non bosc.+altre sup.bosc.	7,0293

Anteprima

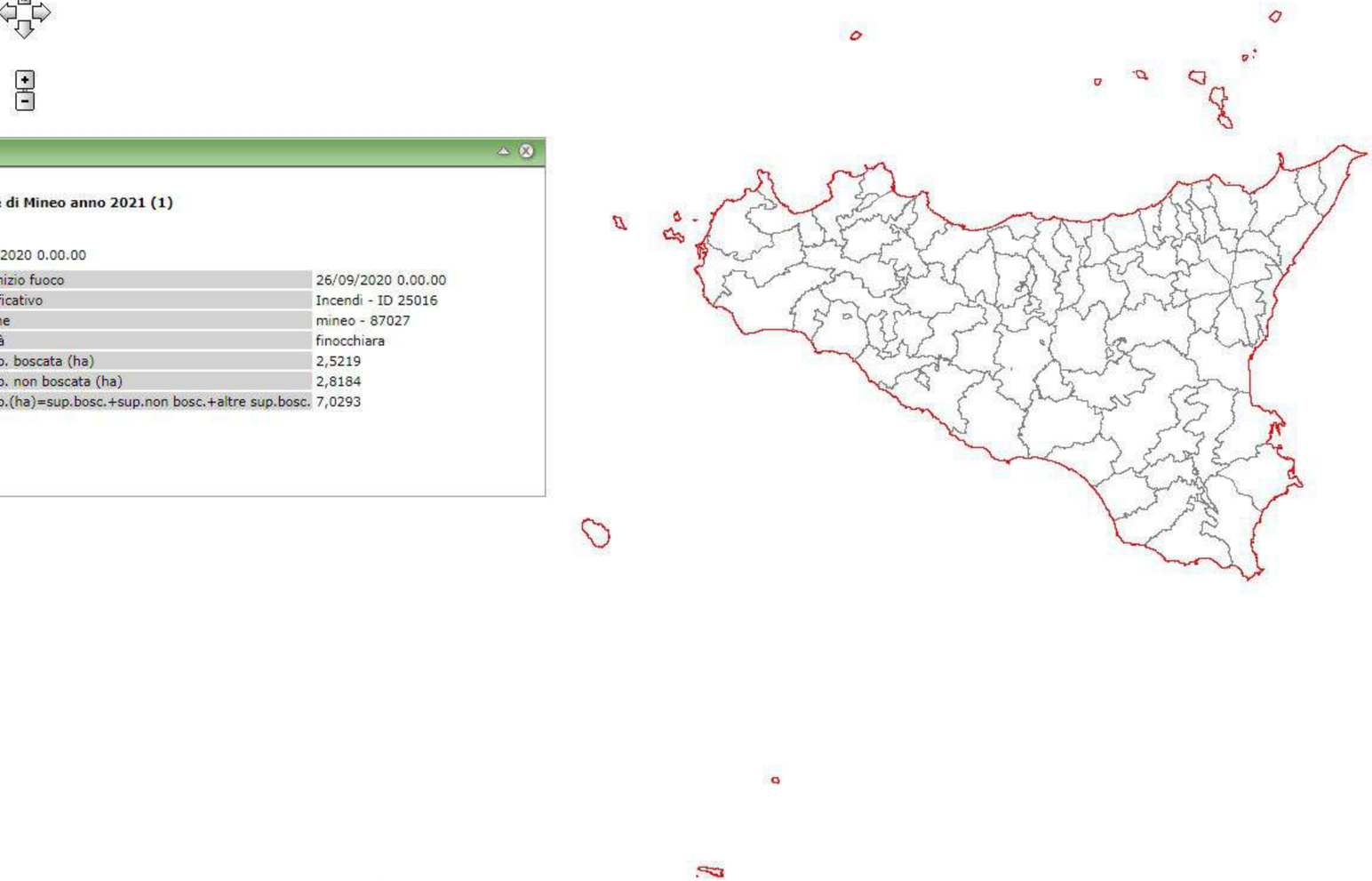

0 18 36 72 108 144 Kilometers

Regione Siciliana

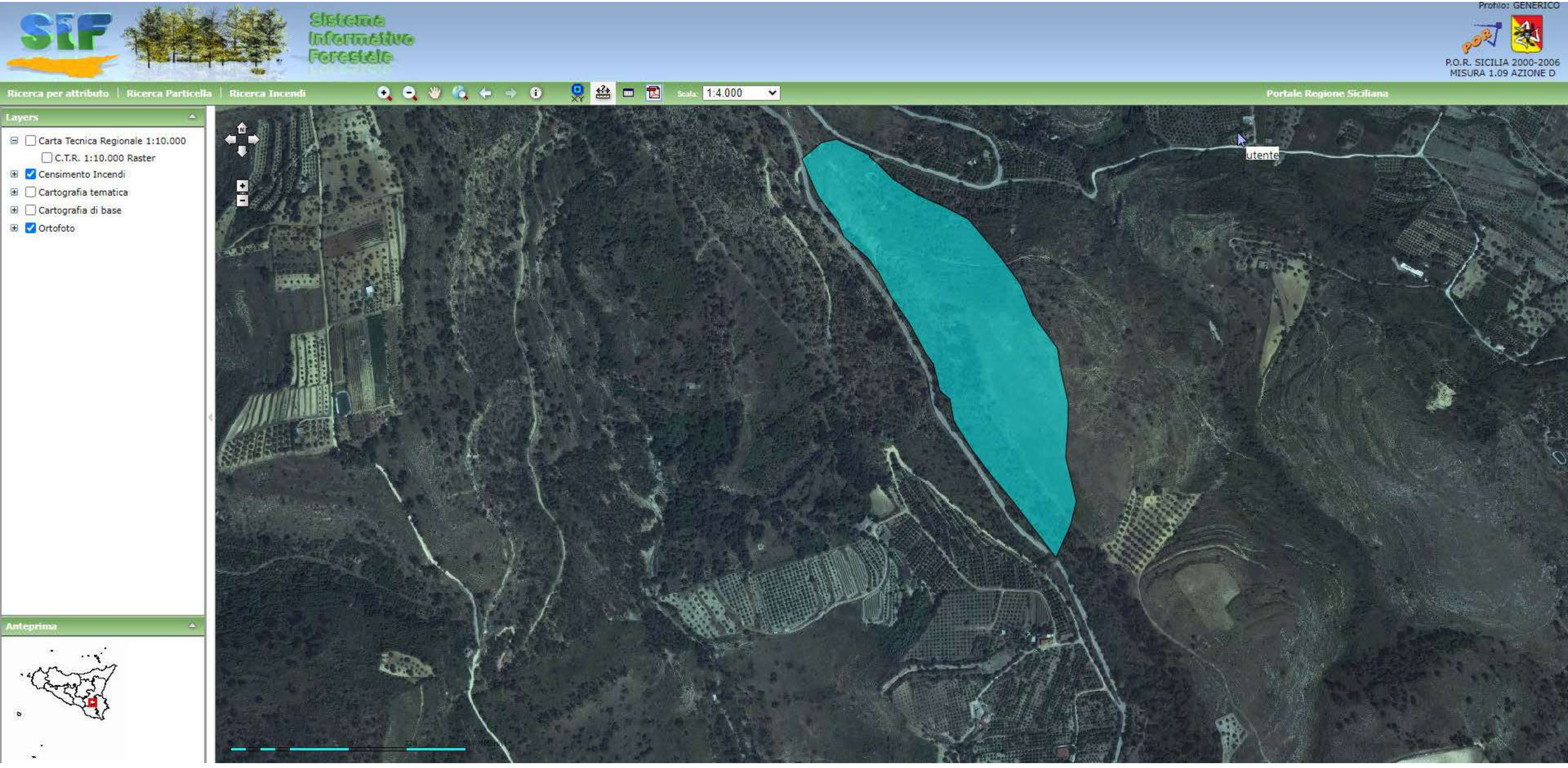
Sistema Informativo Forestale
Profilo: GENERICO
P.O.R. SICILIA 2000-2006
MISURA 1.09 AZIONE D
Ricerca per attributo | Ricerca Particella | Ricerca Incendi
Scala: 1:4.000
Portale Regione Siciliana
Layers
Carta Tecnica Regionale 1:10.000
C.T.R. 1:10.000 Raster
Censimento Incendi
Cartografia tematica
Cartografia di base
Ortofoto
Anteprima
utente

Profilo: GENERICO

P.O.R. SICILIA 2000-2006
MISURA 1.09 AZIONE D

Risultati

Ricerca per attributo | Ricerca Particella | Ricerca Incendi

Scala: 1:2.789

Portale Regione Siciliana

Layers

- Carta Tecnica Regionale 1:10.000
- Censimento Incendi
  - Incendi 2015
  - Incendi 2014
  - Incendi 2013
  - Incendi 2012
  - Incendi 2011
  - Incendi 2010
  - Incendi 2009
  - Incendi 2008
  - Incendi 2007
- Cartografia tematica
- Cartografia di base
  - Ambiti Amministrativi
  - Orografia
  - Località significative
  - Informazioni Catastali
    - Particelle catastali AGEA
  - Immobili ed antropizzazioni
  - Viabilità, mobilità e trasporti
  - Idrografia
  - Vegetazione
  - Reti tecnologiche
  - Aree di pertinenza
- Ortofoto

Anteprima

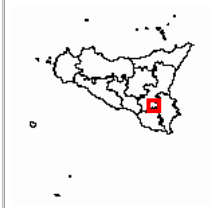

FOGLIO 120

Foglio	Particella
120	36
120	37
120	38
120	40
120	77
120	78

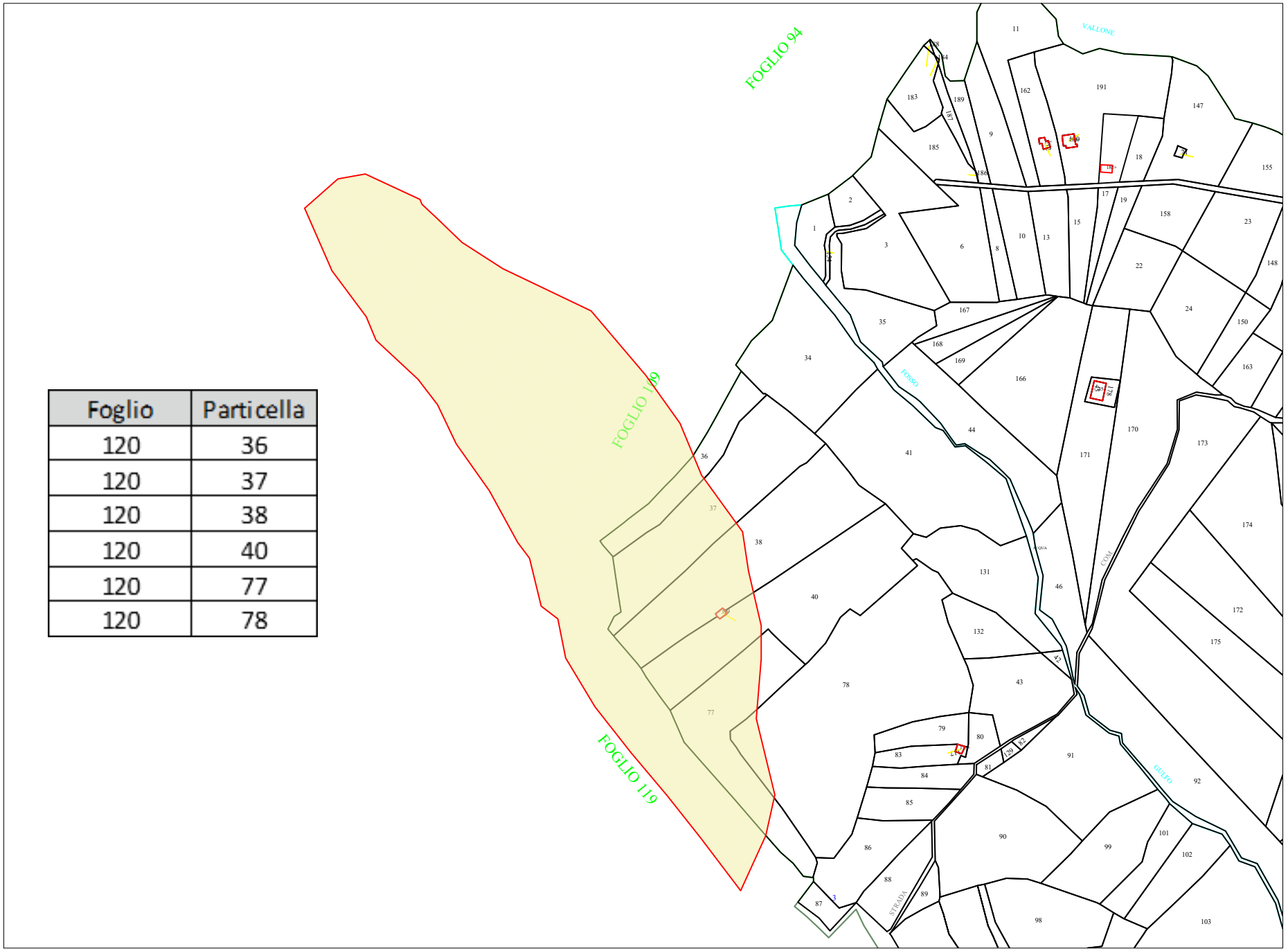

FOGLIO 119

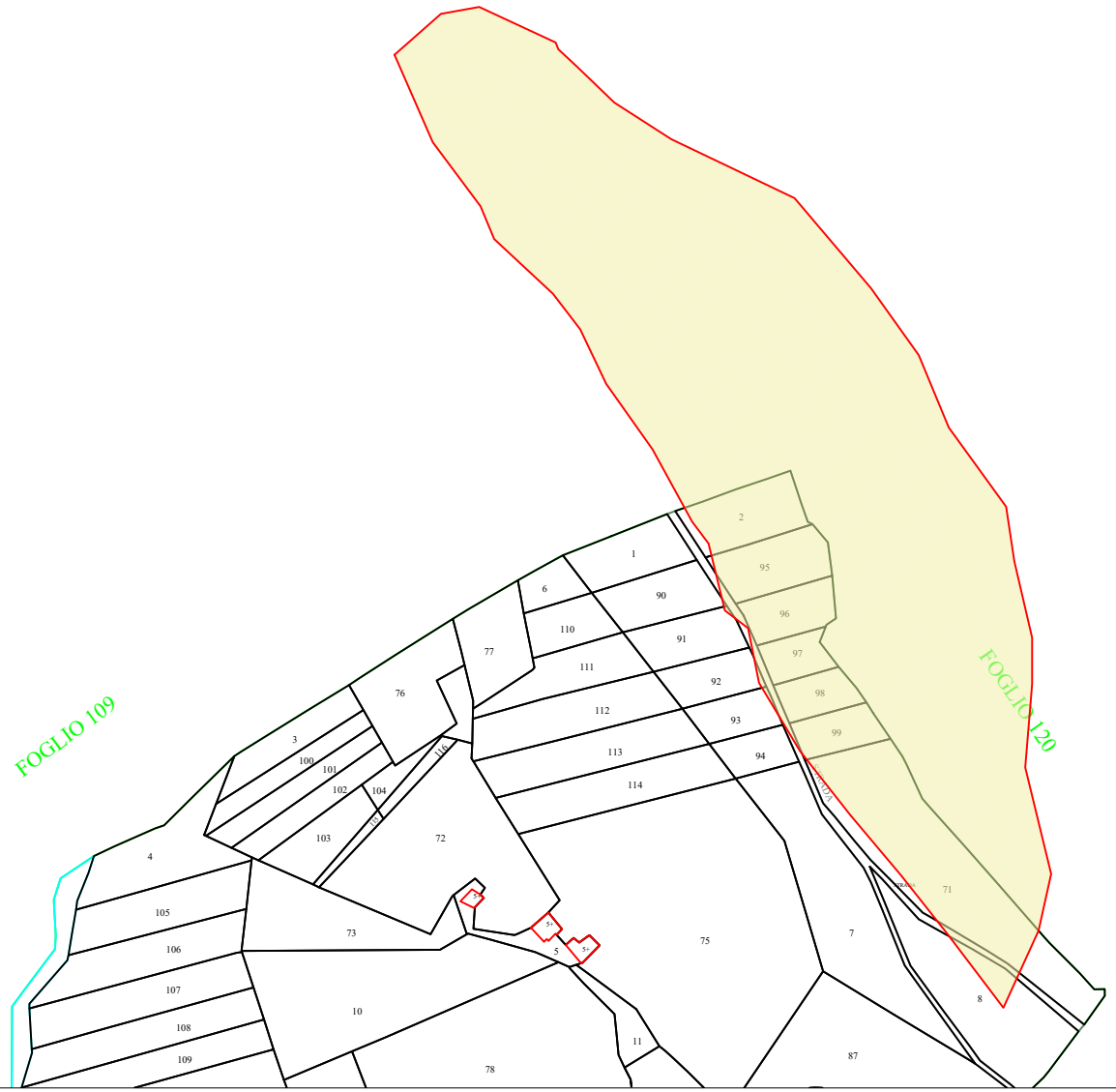

Foglio	Particella
119	2
119	8
119	71
119	95
119	96
119	97
119	98
119	99

FOGLIO 109

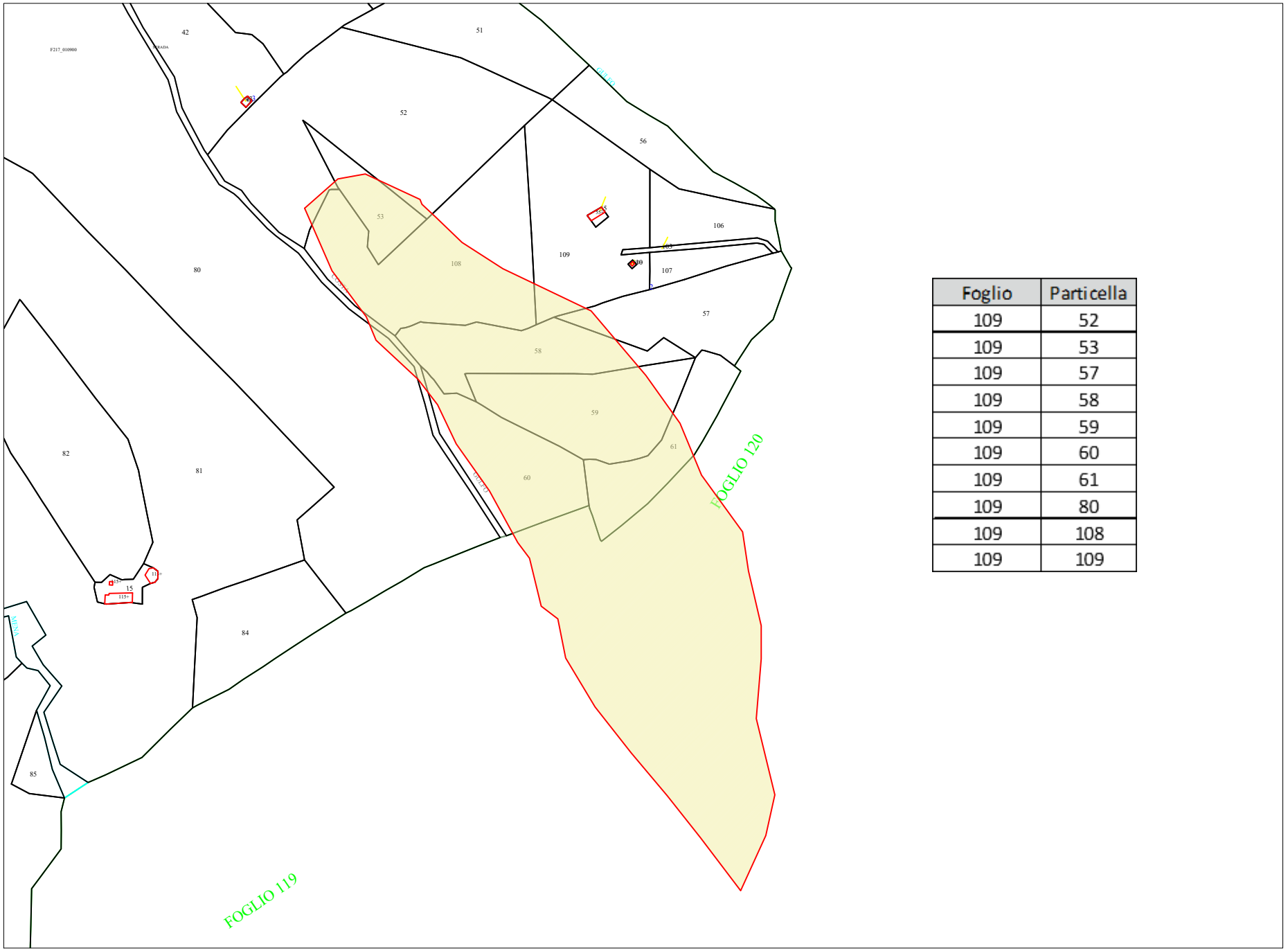

Foglio	Particella
109	52
109	53
109	57
109	58
109	59
109	60
109	61
109	80
109	108
109	109

COMUNE DI MINEO

Città Metropolitana di Catania

Area Servizi al Territorio

Censimento soprassuoli percorsi dal fuoco

Aggiornamento anno 2021

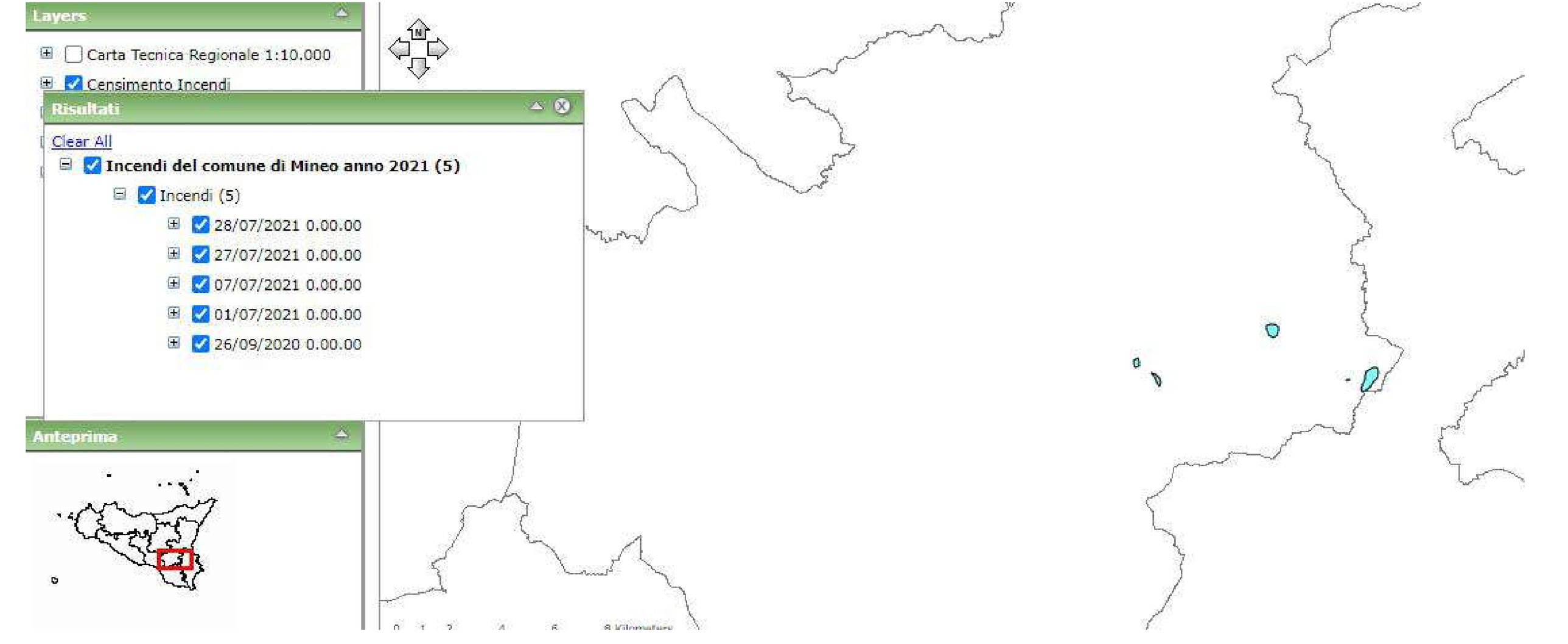
Layers
Carta Tecnica Regionale 1:10.000
Censimento Incendi
Risultati
Clear All
Incendi del comune di Mineo anno 2021 (5)
Incendi (5)
28/07/2021 0.00.00
27/07/2021 0.00.00
07/07/2021 0.00.00
01/07/2021 0.00.00
26/09/2020 0.00.00
Anteprima

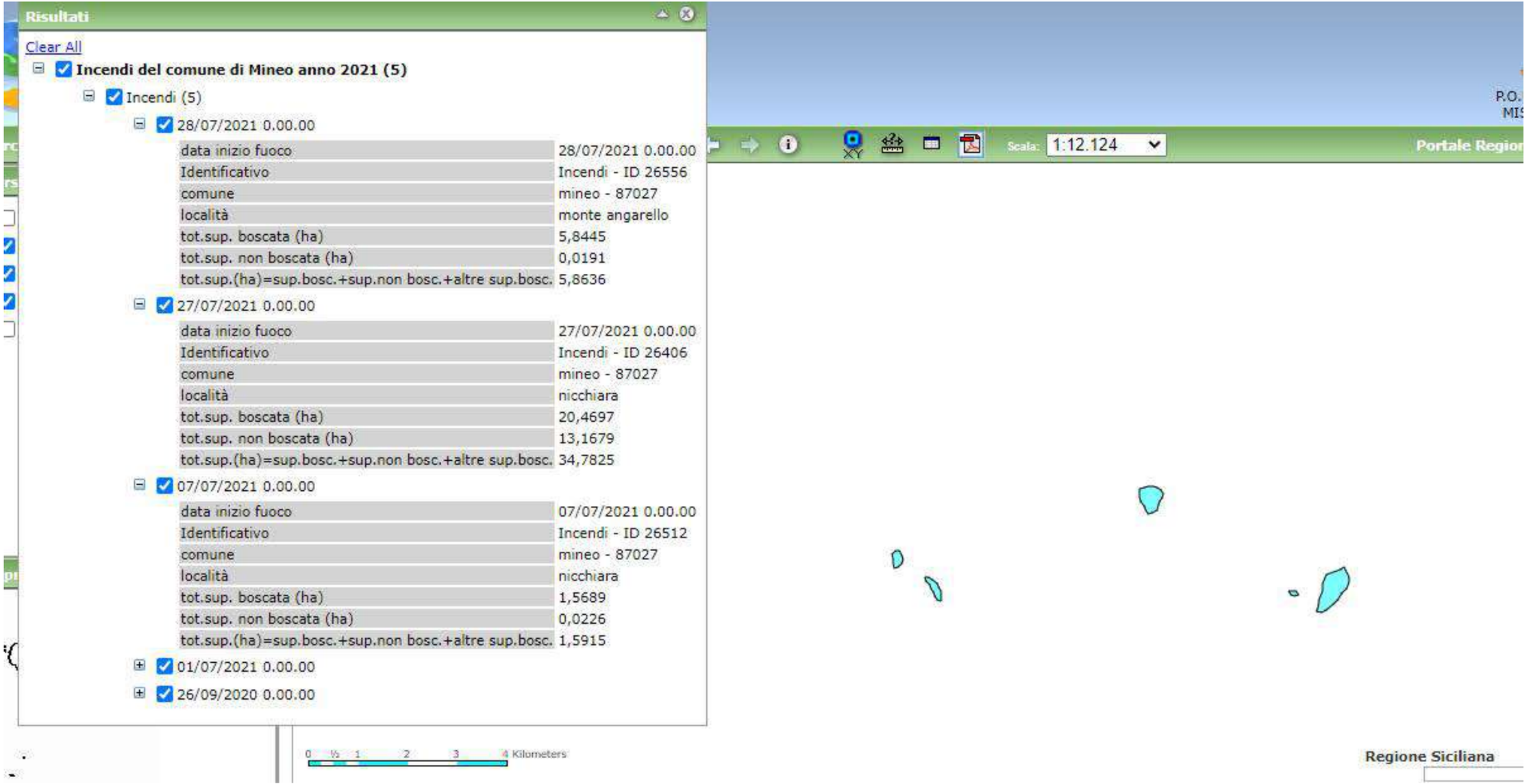
Risultati
Clear All
Incendi del comune di Mineo anno 2021 (5)
Incendi (5)
28/07/2021 0.00.00
data inizio fuoco 28/07/2021 0.00.00
Identificativo Incendi - ID 26556
comune mineo - 87027
località monte angarello
tot.sup. boscata (ha) 5,8445
tot.sup. non boscata (ha) 0,0191
tot.sup.(ha)=sup.bosc.+sup.non bosc.+altre sup.bosc. 5,8636
27/07/2021 0.00.00
data inizio fuoco 27/07/2021 0.00.00
Identificativo Incendi - ID 26406
comune mineo - 87027
località nicchiara
tot.sup. boscata (ha) 20,4697
tot.sup. non boscata (ha) 13,1679
tot.sup.(ha)=sup.bosc.+sup.non bosc.+altre sup.bosc. 34,7825
07/07/2021 0.00.00
data inizio fuoco 07/07/2021 0.00.00
Identificativo Incendi - ID 26512
comune mineo - 87027
località nicchiara
tot.sup. boscata (ha) 1,5689
tot.sup. non boscata (ha) 0,0226
tot.sup.(ha)=sup.bosc.+sup.non bosc.+altre sup.bosc. 1,5915
01/07/2021 0.00.00
26/09/2020 0.00.00
Scala: 1:12.124
0 ½ 1 2 3 4 Kilometers
Regione Siciliana

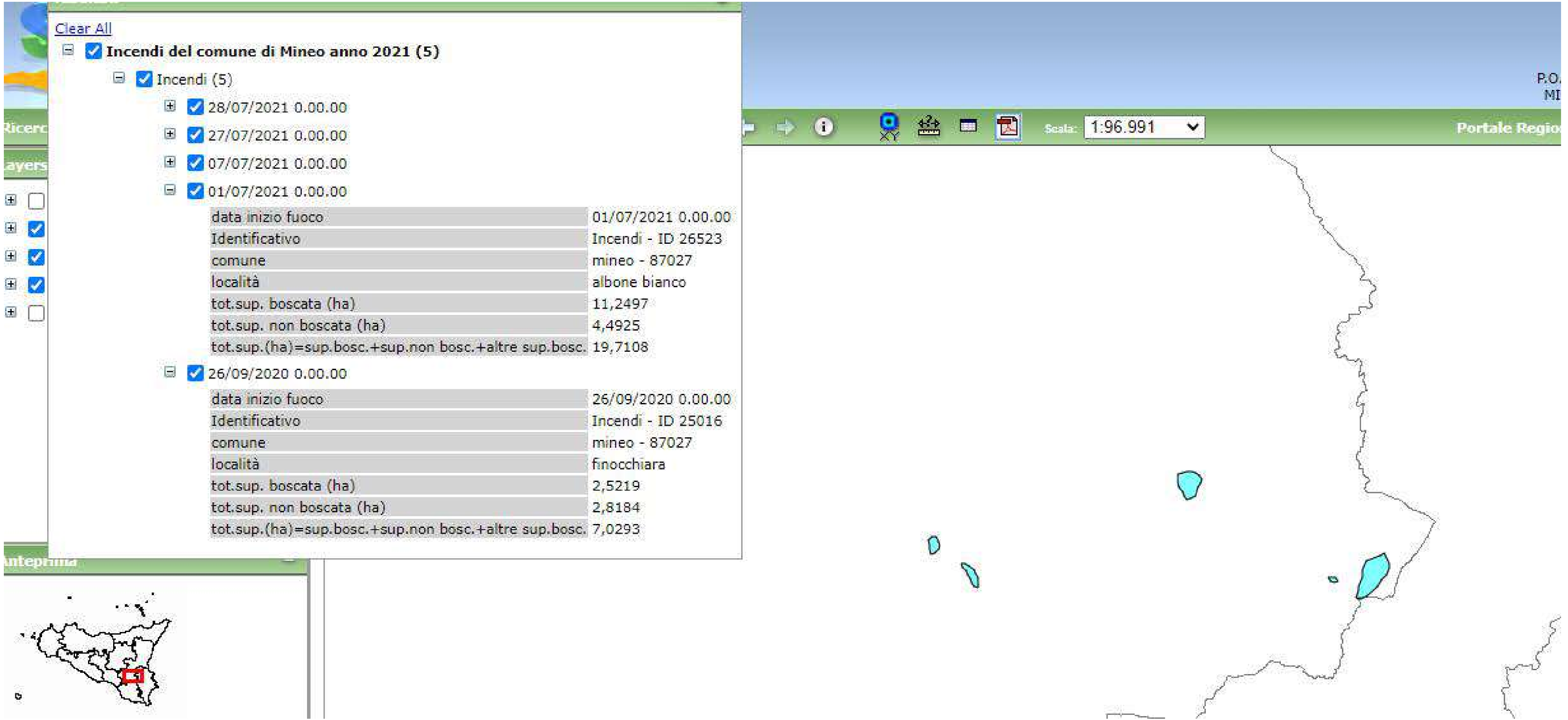
Clear All
Incendi del comune di Mineo anno 2021 (5)
Incendi (5)
28/07/2021 0.00.00
27/07/2021 0.00.00
07/07/2021 0.00.00
01/07/2021 0.00.00
data inizio fuoco 01/07/2021 0.00.00
Identificativo Incendi - ID 26523
comune mineo - 87027
località albone bianco
tot.sup. boscata (ha) 11,2497
tot.sup. non boscata (ha) 4,4925
tot.sup.(ha)=sup.bosc.+sup.non bosc.+altre sup.bosc. 19,7108
26/09/2020 0.00.00
data inizio fuoco 26/09/2020 0.00.00
Identificativo Incendi - ID 25016
comune mineo - 87027
località finocchiara
tot.sup. boscata (ha) 2,5219
tot.sup. non boscata (ha) 2,8184
tot.sup.(ha)=sup.bosc.+sup.non bosc.+altre sup.bosc. 7,0293
Scala: 1:96.991
Portale Regio

Layers
Ambiti Amministrativi
Orografia
Risultati
Clear All
Incendi del comune di Mineo anno 2021 (5)
Incendi (5)
28/07/2021 0.00.00
27/07/2021 0.00.00
07/07/2021 0.00.00
01/07/2021 0.00.00
26/09/2020 0.00.00
Anteprima
N
Regione Siciliana


Layers
Ambiti Amministrativi
Orografia
Risultati
Clear All
Incendi del comune di Mineo anno 2021 (5)
Incendi (5)
28/07/2021 0.00.00
27/07/2021 0.00.00
07/07/2021 0.00.00
01/07/2021 0.00.00
26/09/2020 0.00.00
Anteprima

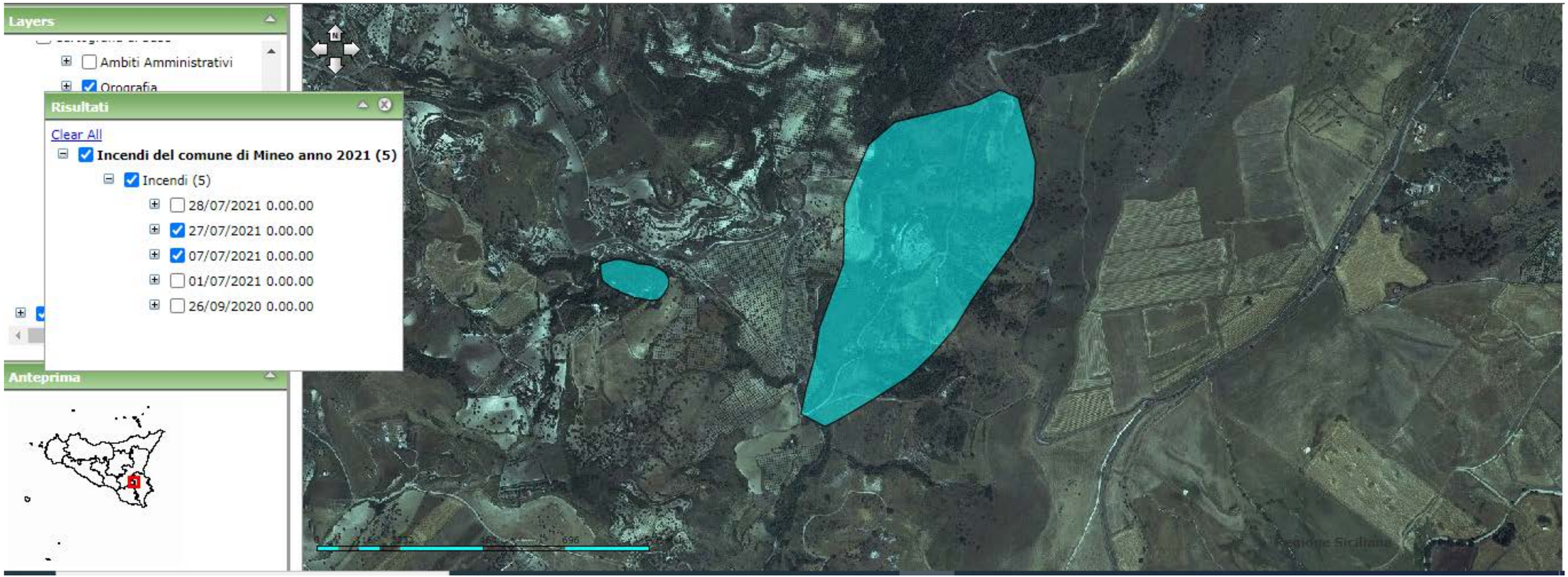
Layers
Ambiti Amministrativi
Orografia
Risultati
Clear All
Incendi del comune di Mineo anno 2021 (5)
Incendi (5)
28/07/2021 0.00.00
27/07/2021 0.00.00
07/07/2021 0.00.00
01/07/2021 0.00.00
26/09/2020 0.00.00
Anteprima
N
696

Layers
Ambiti Amministrativi
Orografia
Risultati
Clear All
Incendi del comune di Mineo anno 2021 (5)
Incendi (5)
28/07/2021 0.00.00
27/07/2021 0.00.00
07/07/2021 0.00.00
01/07/2021 0.00.00
26/09/2020 0.00.00
Anteprima
N

INCENDIO DELL'1/07/2021
FOGLIO 102

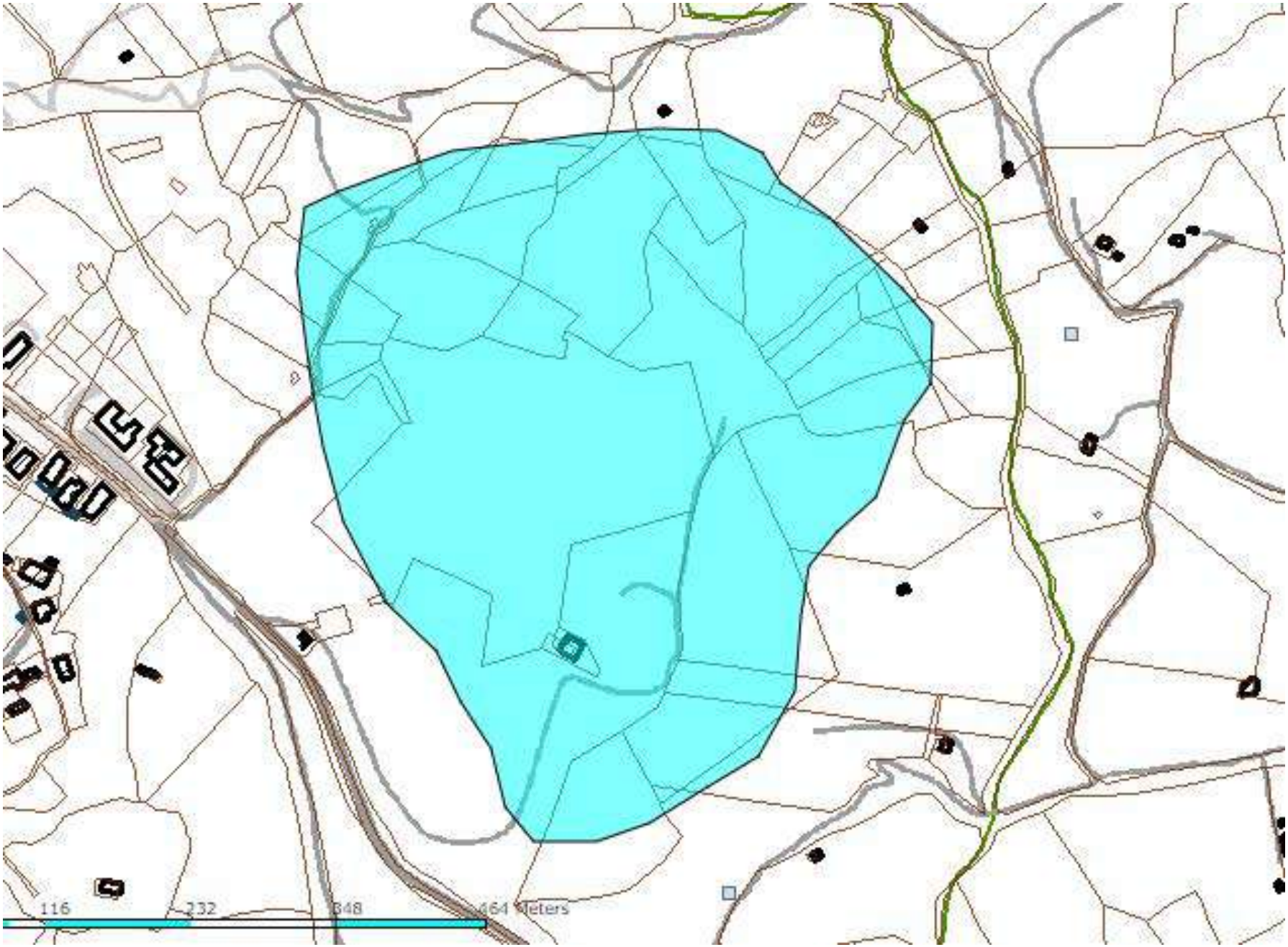

FOGLIO 102

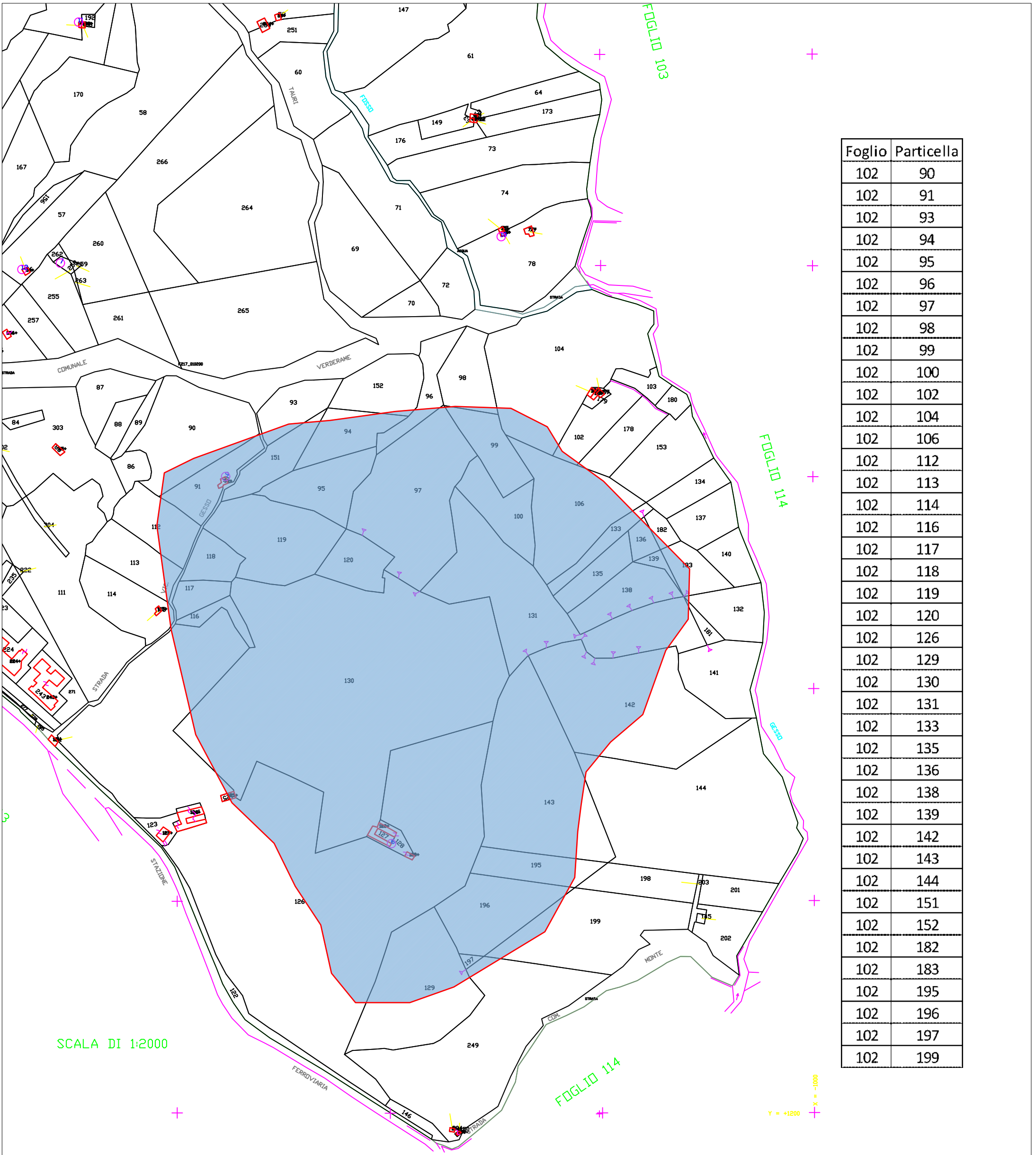

Foglio	Particella
102	90
102	91
102	93
102	94
102	95
102	96
102	97
102	98
102	99
102	100
102	102
102	104
102	106
102	112
102	113
102	114
102	116
102	117
102	118
102	119
102	120
102	126
102	129
102	130
102	131
102	133
102	135
102	136
102	138
102	139
102	142
102	143
102	144
102	151
102	152
102	182
102	183
102	195
102	196
102	197
102	199

INCENDIO DEL 07/07/2021
FOGLIO 107

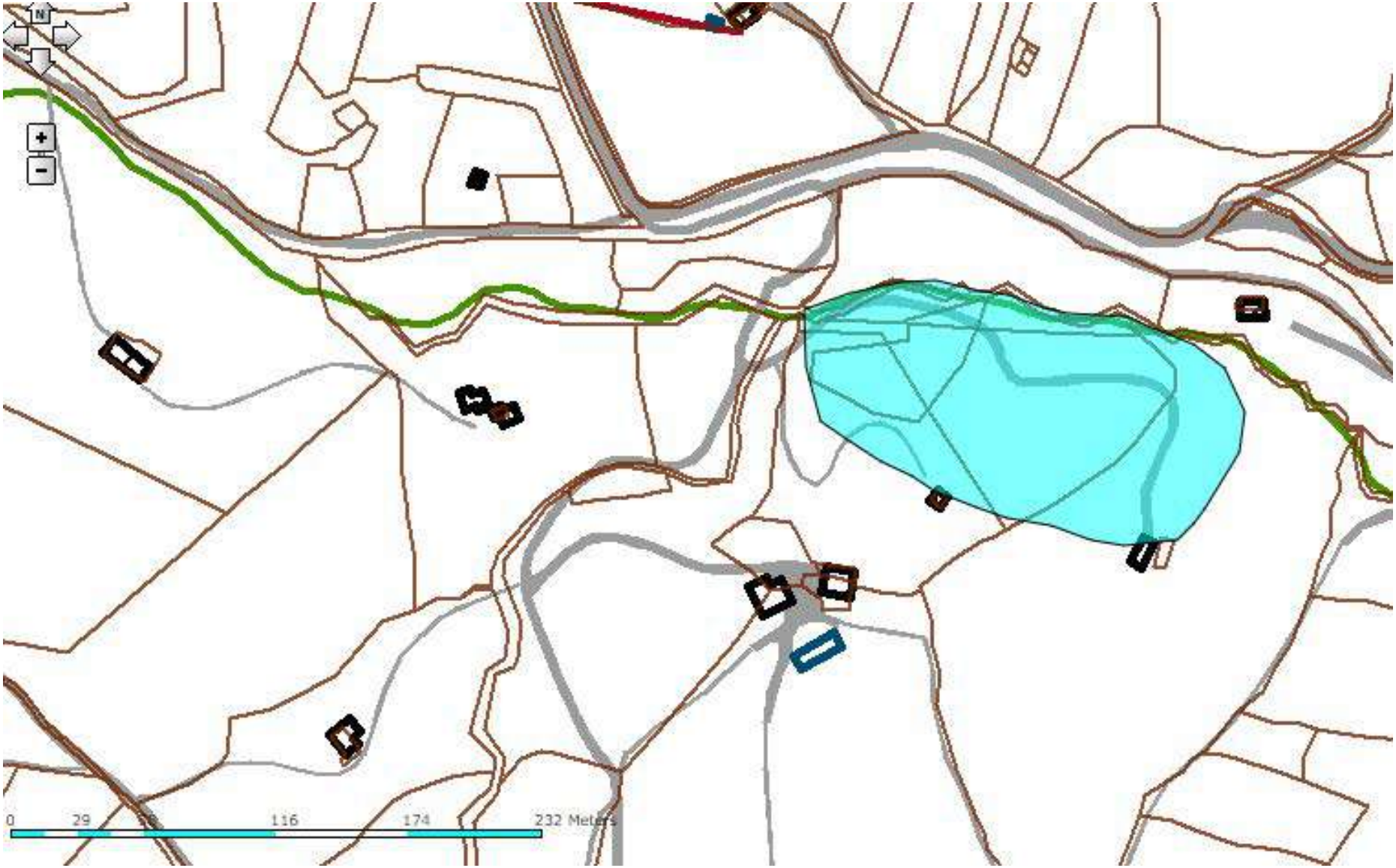

FOGLIO 137

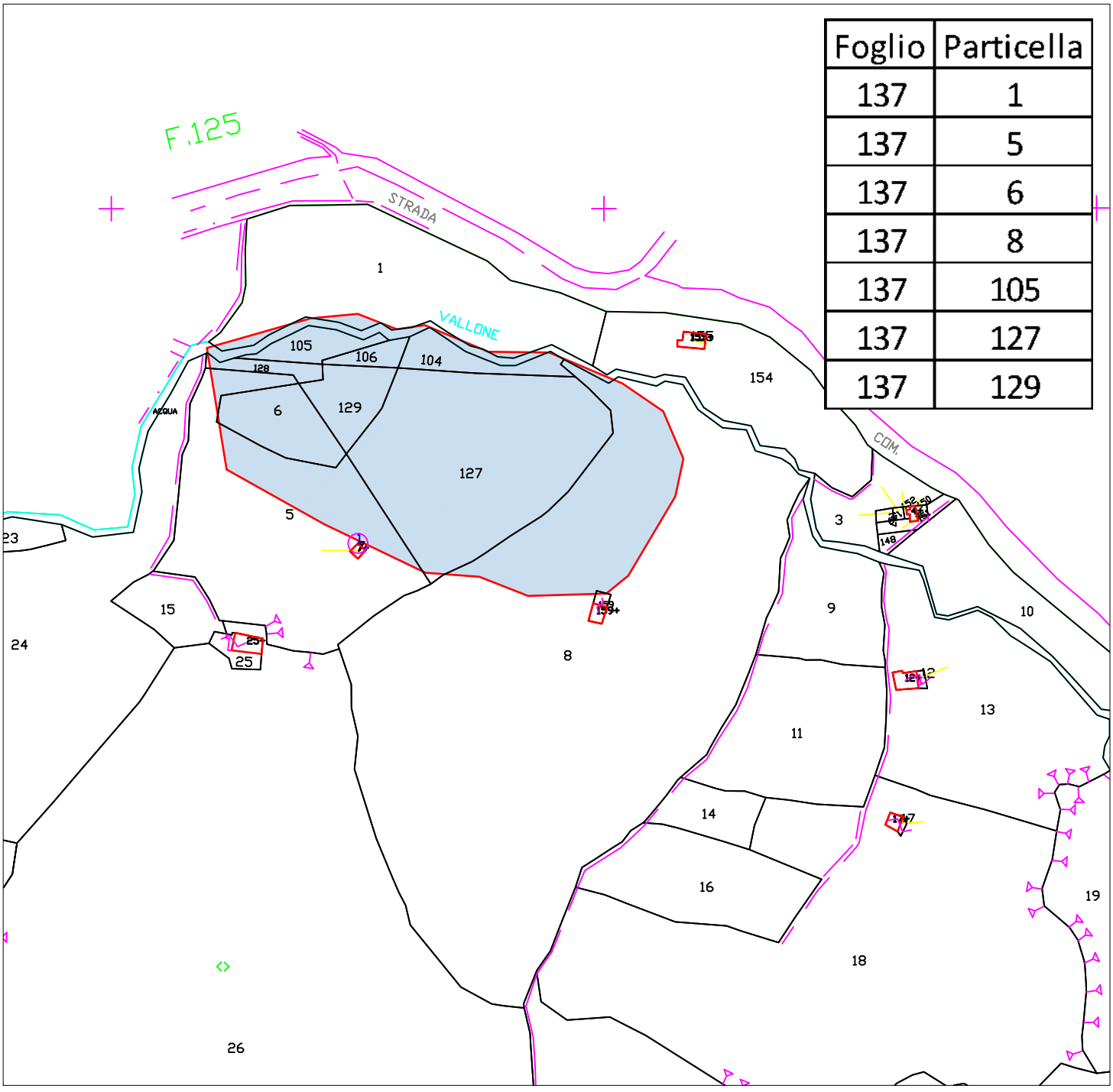

Foglio	Particella
137	1
137	5
137	6
137	8
137	105
137	127
137	129

INCENDIO DEL 27/07/2021
FOGLIO 126 E 117

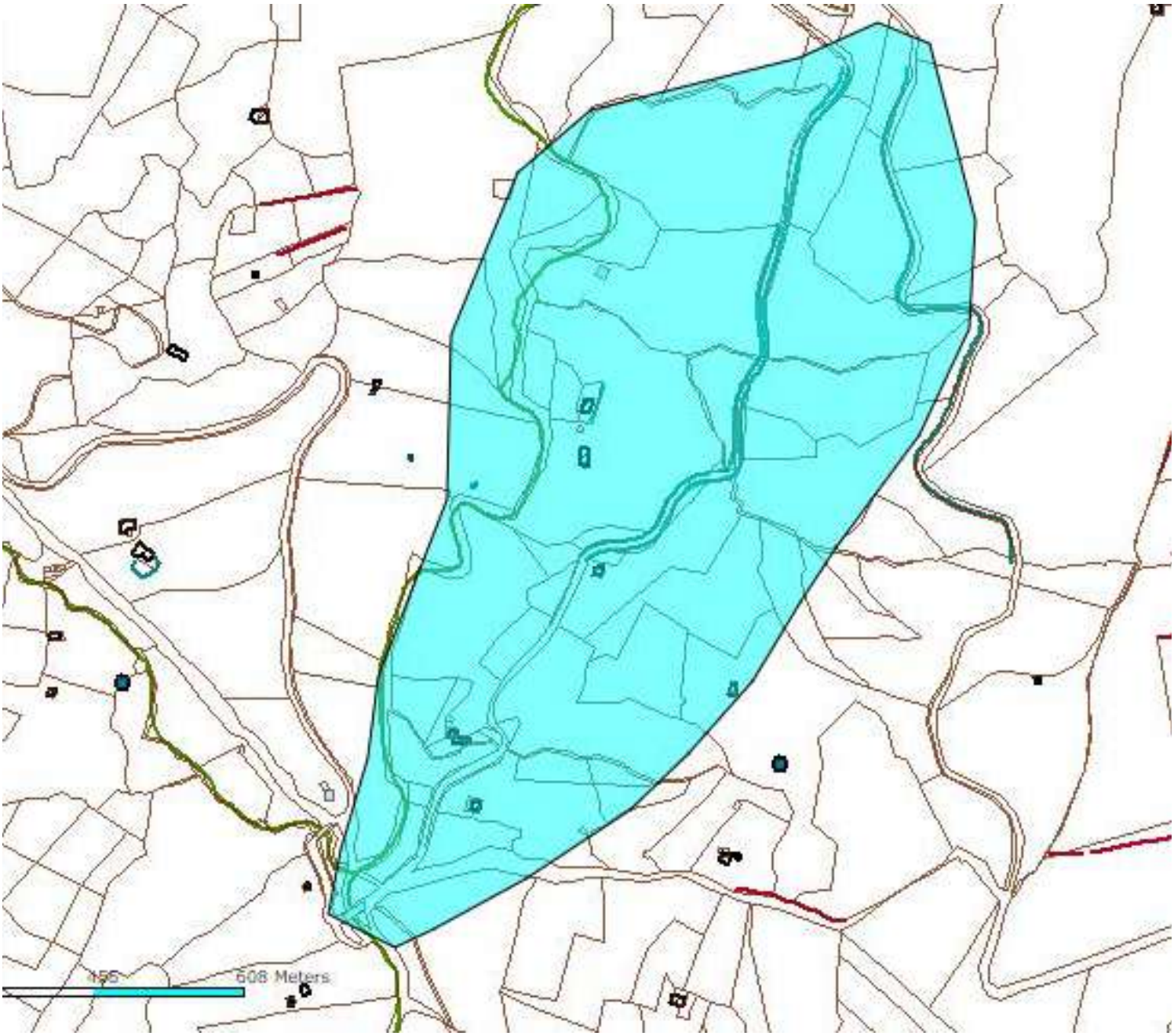

FOGLIO 126

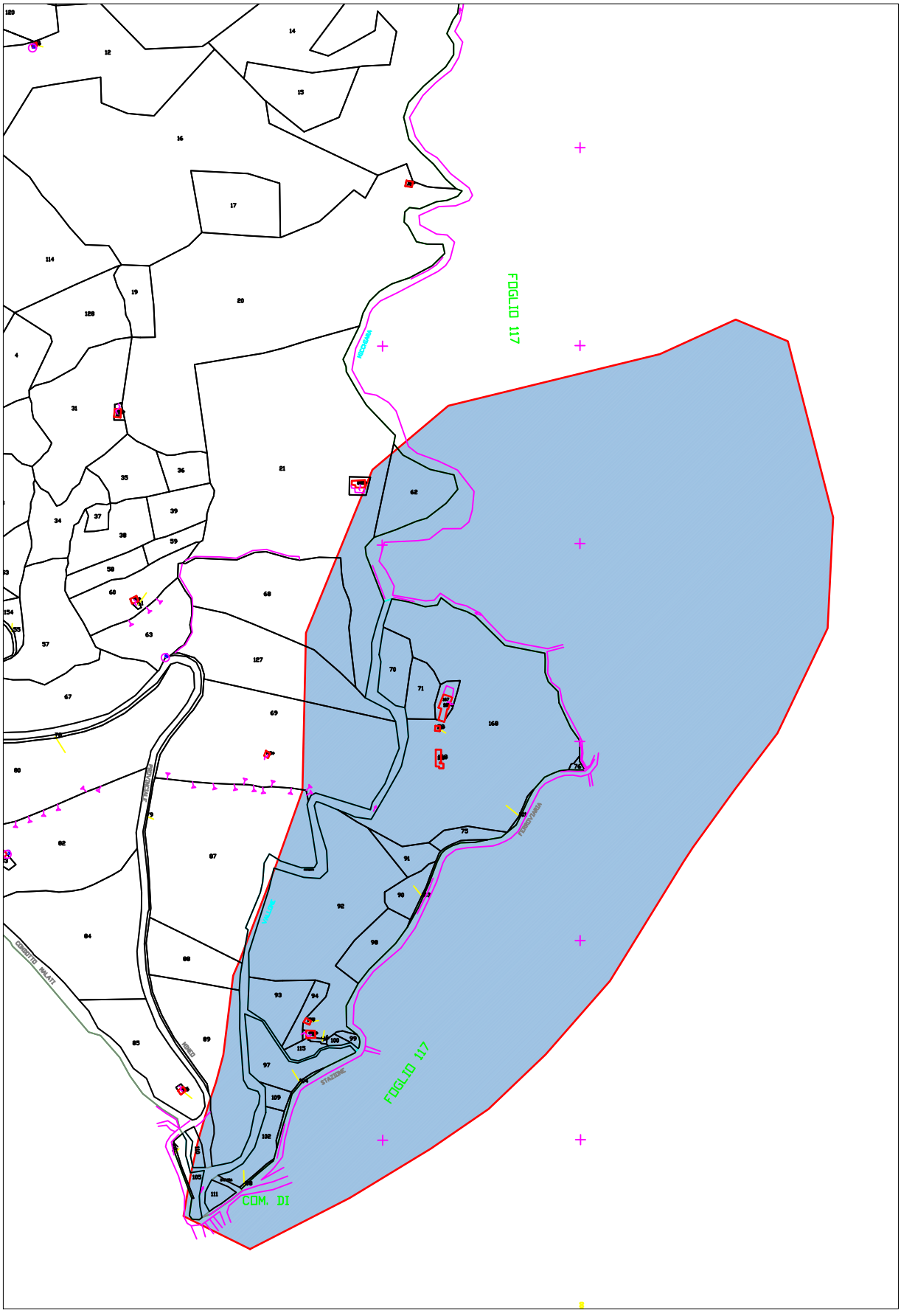

Foglio	Particella
126	21
126	62
126	68
126	69
126	70
126	71
126	75
126	87
126	88
126	89
126	90
126	91
126	92
126	93
126	94
126	97
126	98
126	99
126	100
126	102
126	103
126	104
126	105
126	108
126	109
126	111
126	115
126	116
126	127
126	168

FOGLIO 117

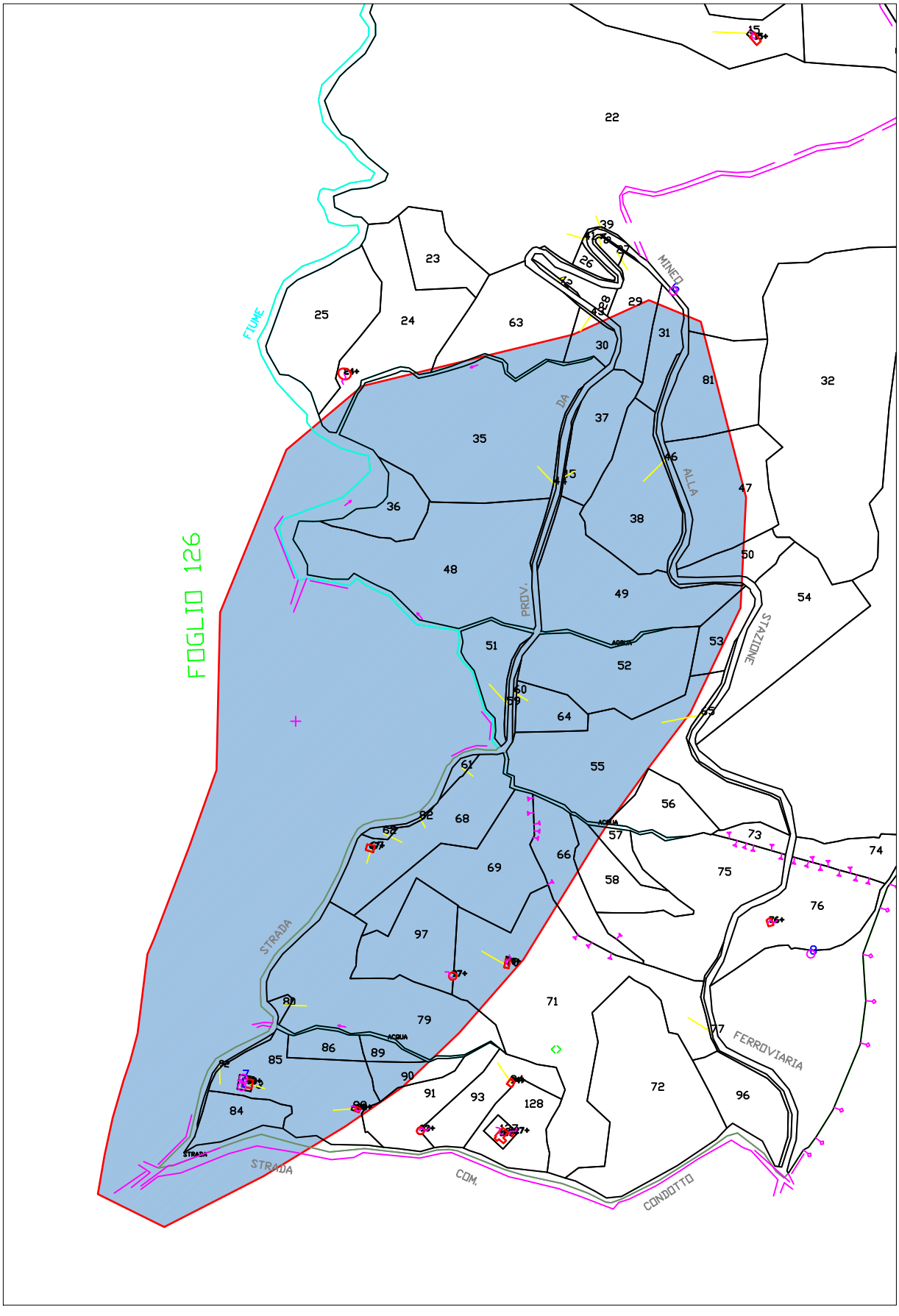

Foglio	Particella
117	24
117	29
117	30
117	31
117	35
117	36
117	37
117	38
117	43
117	44
117	45
117	46
117	47
117	48
117	49
117	50
117	51
117	52
117	53
117	55
117	59
117	60
117	61
117	62
117	63
117	64
117	66
117	68
117	69
117	79
117	80
117	81
117	82
117	84
117	90
117	91
117	97

INCENDIO DEL 28/07/2021
FOGLIO 92 E 109

FOGLIO 92

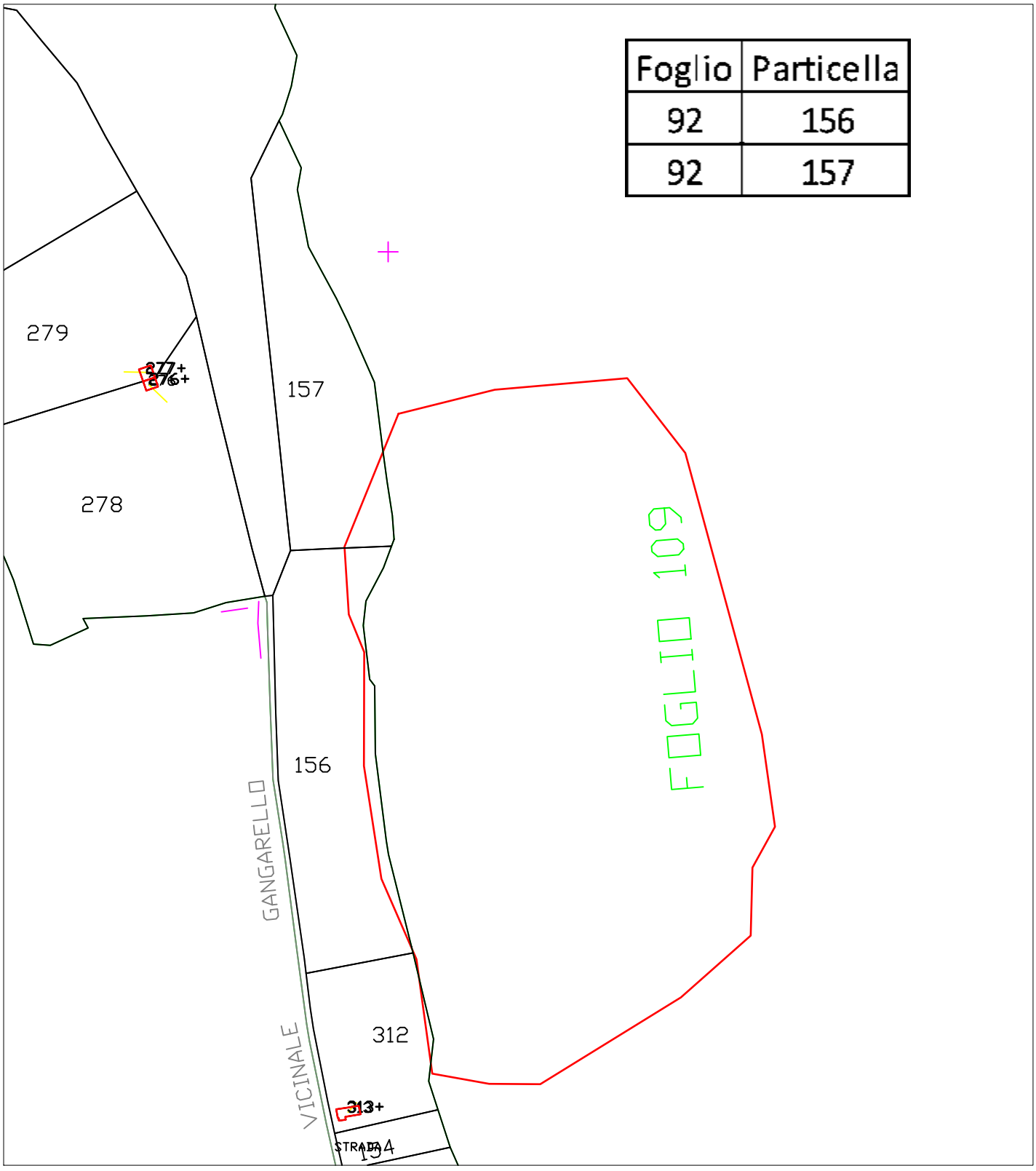
Foglio | Particella
92 | 156
92 | 157
279
278
157
156
312
194
FOGLIO 109
GANGARELLO
VICINALE
STRADA

FOGLIO 109

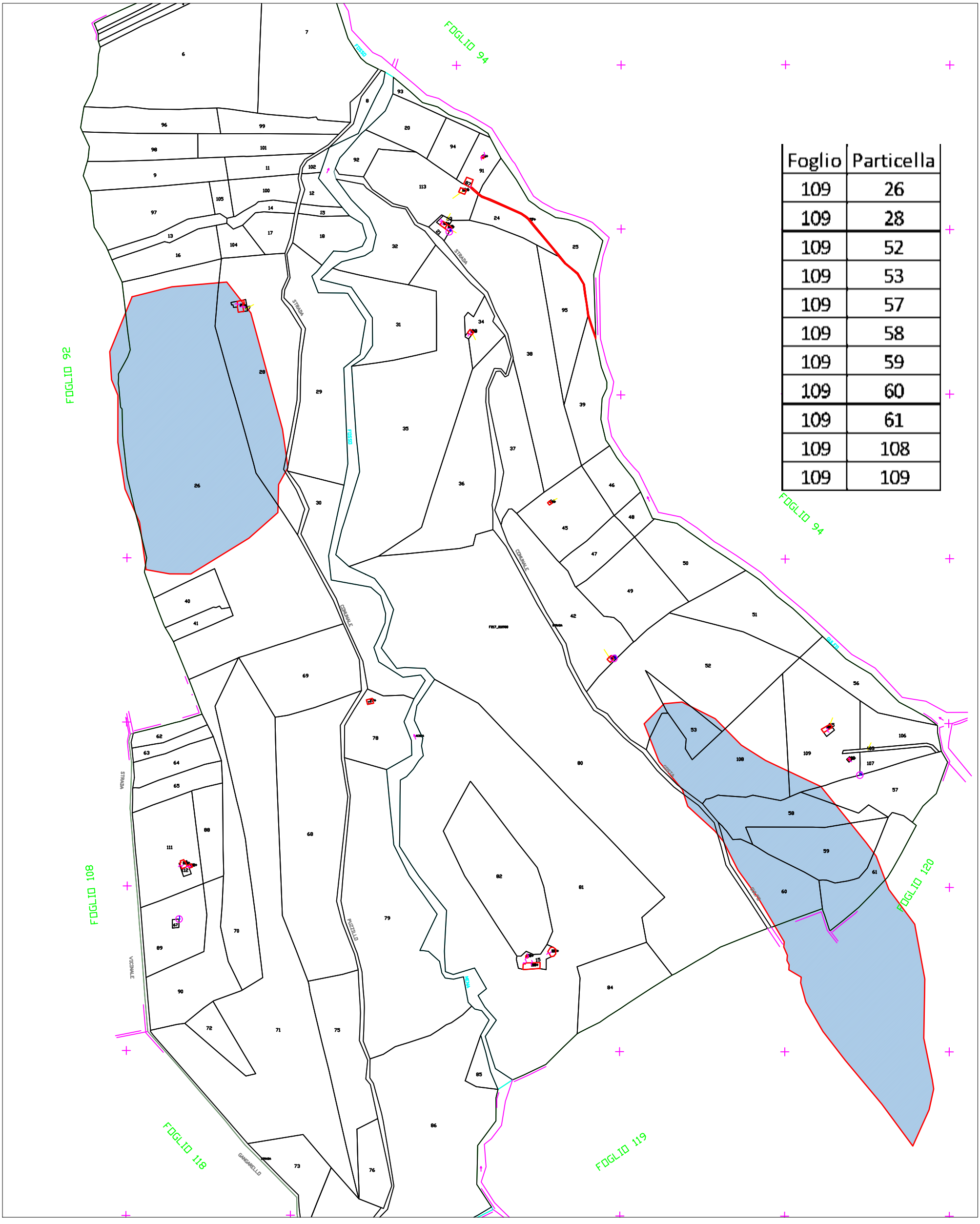

Foglio	Particella
109	26
109	28
109	52
109	53
109	57
109	58
109	59
109	60
109	61
109	108
109	109

INCENDIO DEL 26/09/2021
FOGLIO 109, 119 E 120

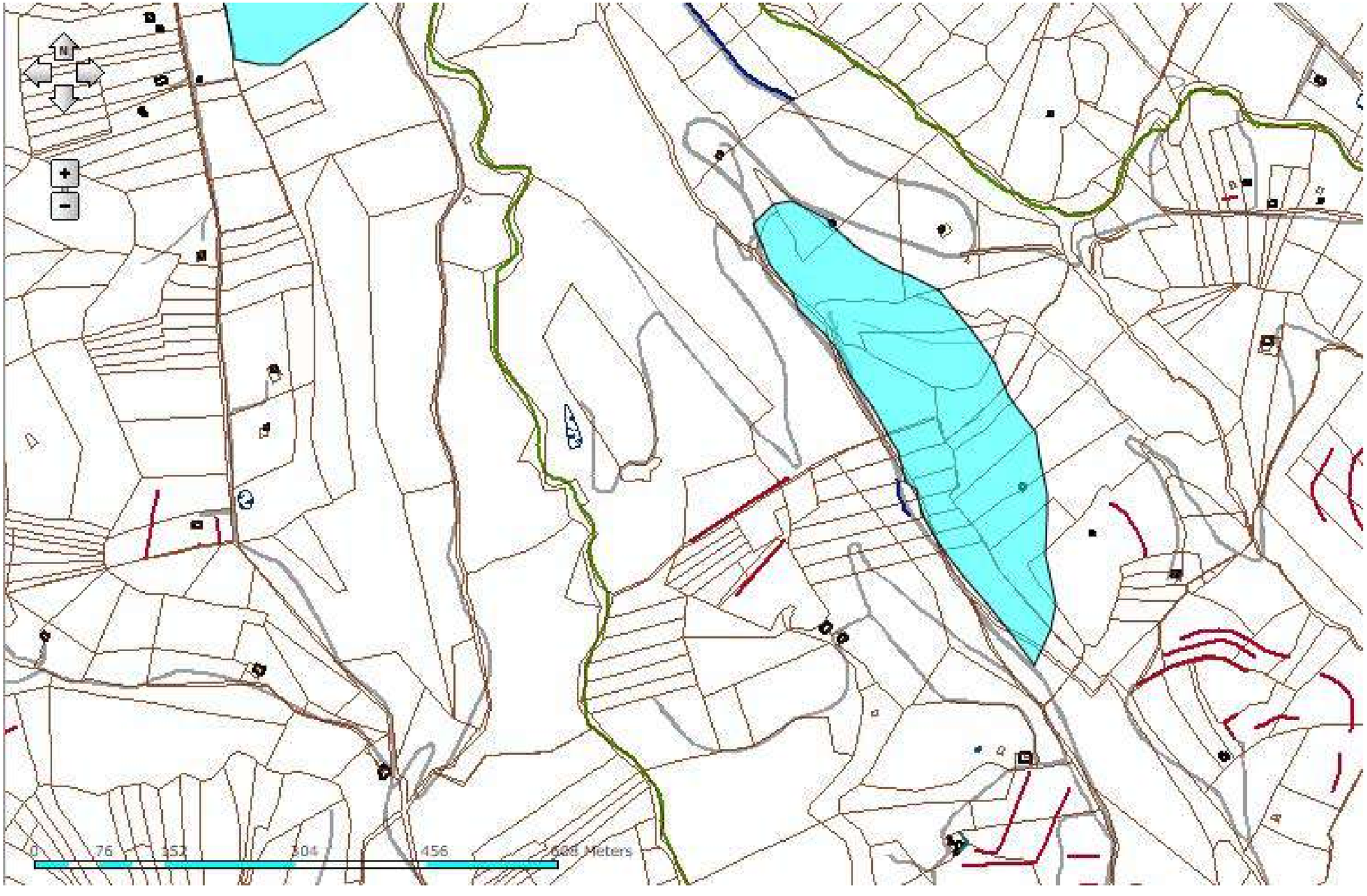

FOGLIO 109

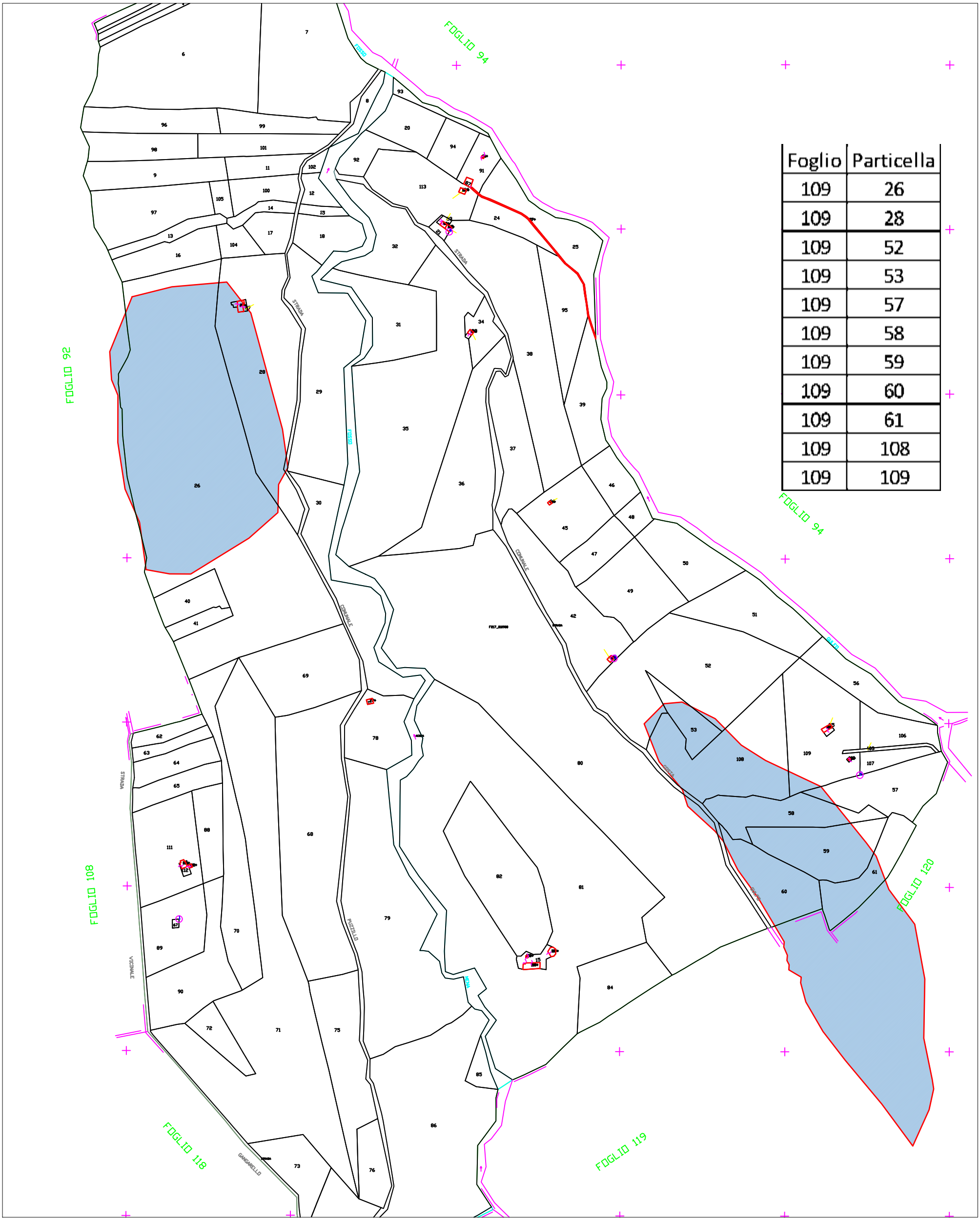

Foglio	Particella
109	26
109	28
109	52
109	53
109	57
109	58
109	59
109	60
109	61
109	108
109	109

FOGLIO 119

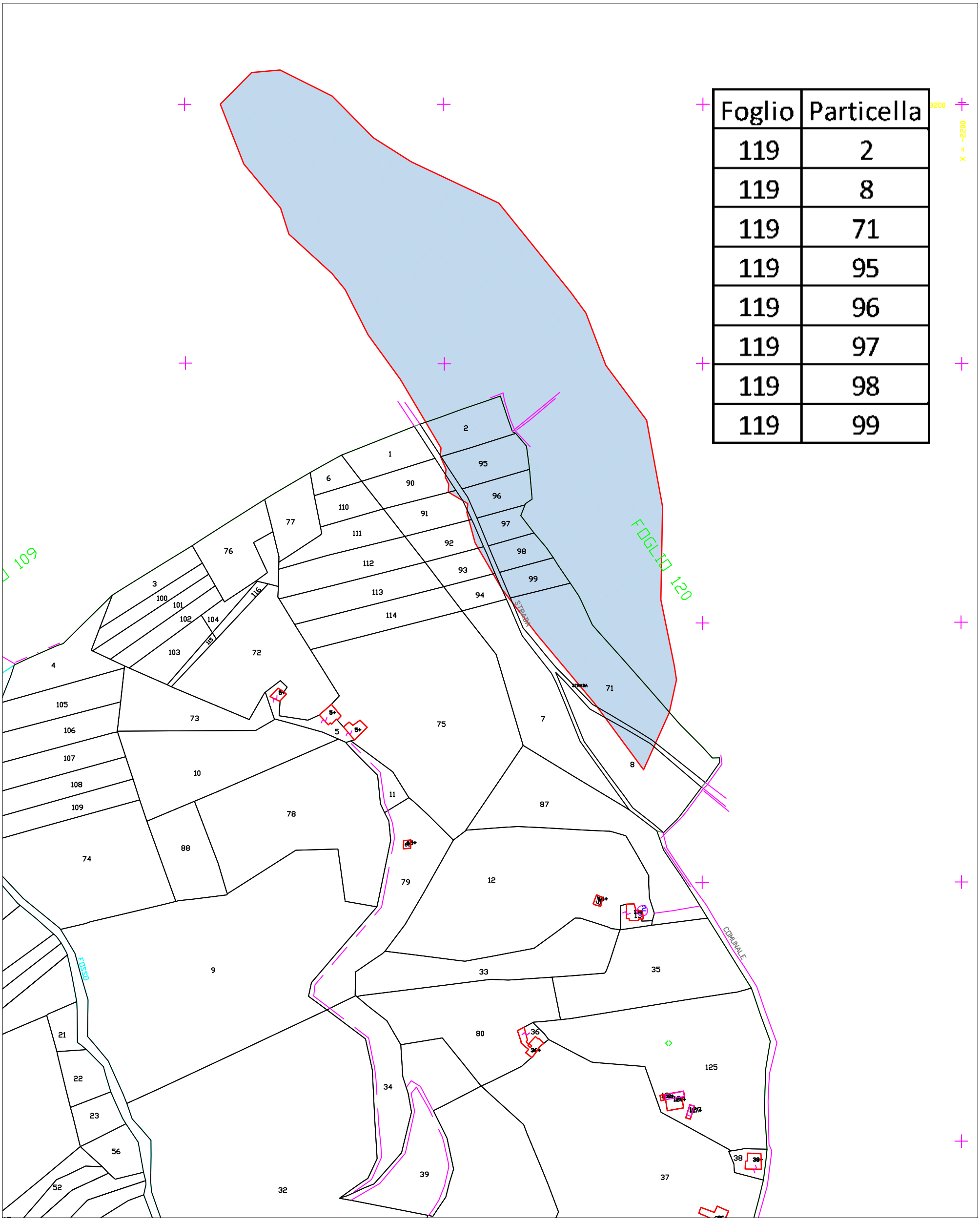

Foglio	Particella
119	2
119	8
119	71
119	95
119	96
119	97
119	98
119	99

FOGLIO 120

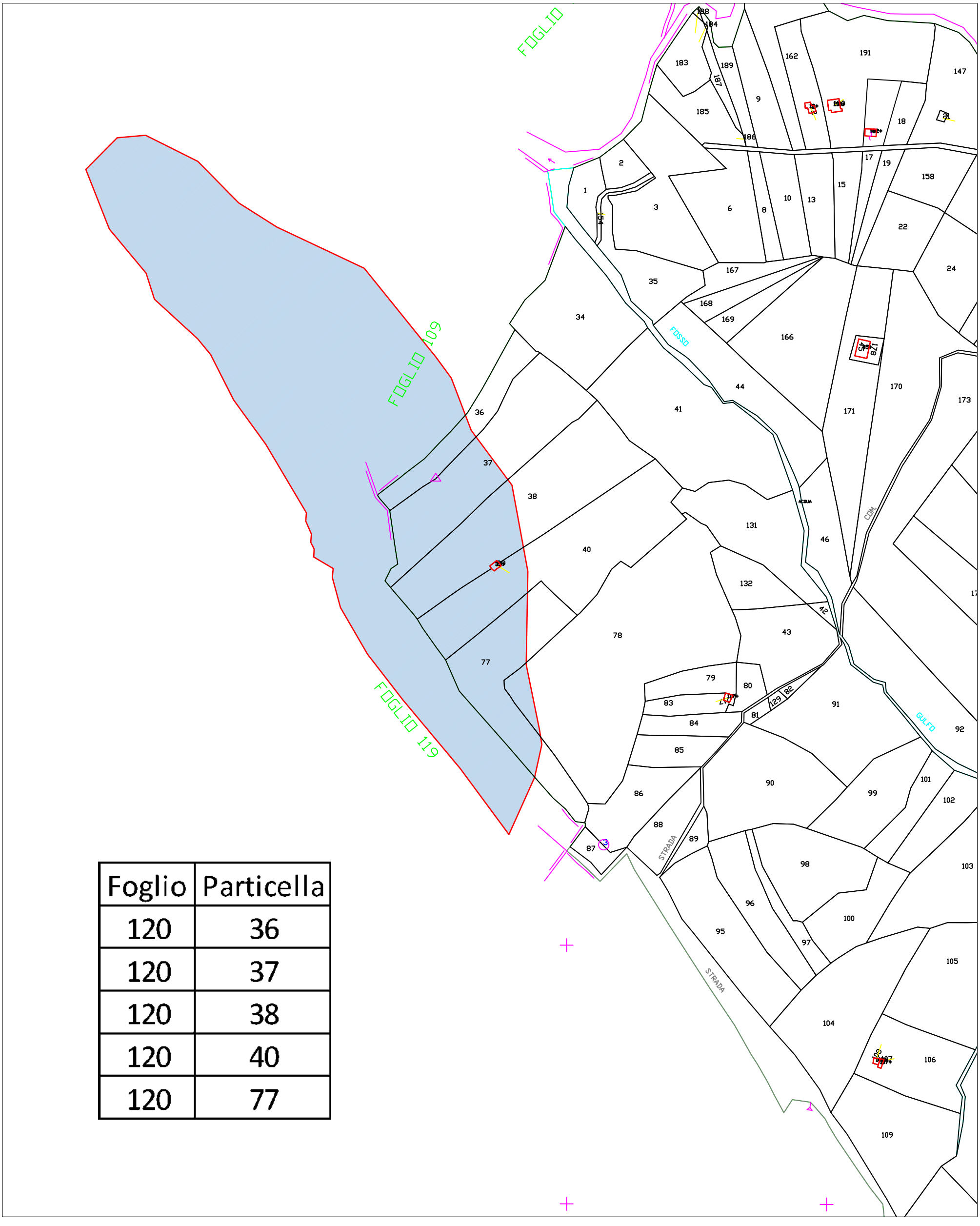

Foglio	Particella
120	36
120	37
120	38
120	40
120	77

COMUNE DI MINEO

Città Metropolitana di Catania

N. 46 del Reg. **Data della deliberazione 18.10.2022**

ORIGINALE DEGLI ATTI DEL CONSIGLIO COMUNALE

OGGETTO: Approvazione definitiva "catasto aree percorse dal fuoco". legge 353/2000 "legge quadro in materia di incendi boschivi" così come integrato e modificato dalla legge 08/11/2021, n. 155 - ratifica anno 2021.

Comune di Mineo - Prot. N. 0016632 del 21-10-2022 in interno

L'anno **duemilaventidue** il giorno **diciotto** del mese di **Ottobre**, con avvisi scritti dell'11/10/2022 (prot.15930/2022), secondo le modalità previste dalla legge e dal regolamento, è stato convocato il Consiglio Comunale in seduta pubblica ed in sessione ordinaria.

Alle ore 19.30 e successive risultano collegati e presenti all'appello nominale:

	PRESENTI	ASSENTI	
1. CATANIA Angelo	Presente	///	Consigliere
2. PROVENZANO Febronia	Presente	///	"
3. BONACIA Giorgia	Presente	///	"
4. DISILVESTRO Maurizio Giuseppe Maria	Presente	///	"
5. D'AMPLO Giovanna	///	Assente	"
6. VENUTI Federico	Presente	///	"
7. SAVOCA Massimo	Presente	///	"
8. FAVARA Pedarsi G.E. Riccardo	Presente	///	"
9. SIMILI Mariella	Presente	///	"
10. INFANTINO Giuseppina	Presente	///	"
11. MARGARONE Mario	Presente	///	"
12. MANZONI Alessandro	Presente	///	"
TOTALE	**11**	**1**	

Presiede il Presidente del Consiglio Comunale **Angelo Catania**

Partecipa il Segretario Comunale **dott.ssa Salvina Cirnigliaro**

La seduta è pubblica

Esce Venuti presenti 9 Consiglieri.

Il Presidente passa a trattare il punto all'o.d.g. avente ad oggetto **"Approvazione definitiva "catasto aree percorse dal fuoco". Legge quadro in materia di incendi boschivi" così come integrato e modificato dalla Legge 8/11/2021, n. 155- ratifica anno 2021.**

Rientrano i Consiglieri Favara Pedarsi e Venuti, presenti **n. 11** Consiglieri

Il Presidente legge la proposta

Premesso che:

- con D.M. 20.12.2001 sono state approvate le "Linee guida relative ai piani regionali per la programmazione delle attività di previsione, prevenzione e lotta attiva contro gli incendi boschivi";

- con delibera di Giunta Municipale n. 6 del 24.01.2008 é stato istituito il catasto delle aree percorse dal fuoco, in esecuzione e per le finalità di cui ai commi 1 e 2 dell'art. 3, Legge 353/2000 "*legge quadro in materia di incendi boschivi*" recepita dalla L.R.S. 14.04.2006 n. 14 "*Riordino della legislazione in materia forestale e di tutela della vegetazione*"; norme finalizzate alla conservazione e alla difesa dagli incendi del patrimonio boschivo nazionale e, in particolare, l'art. 10, che demanda ai Comuni l'obbligo di censire le superfici percorse dal fuoco nell'anno precedente, in base agli interventi di spegnimento effettuati dal Corpo Forestale e contenuti sul portale del SIF (Sistema Informativo Forestale), alimentato con i dati forniti dal predetto Corpo Forestale ed accessibile dal sito web http://sif.regione.sicilia.it, che fra l'altro testualmente prevede:

1. *"Le zone boscate ed i pascoli i cui soprassuoli siano stati percorsi dal fuoco non possono avere una destinazione diversa da quella preesistente all'incendio per almeno quindici anni. È comunque consentita la costruzione di opere pubbliche necessarie alla salvaguardia della pubblica incolumità e dell'ambiente. In tutti gli atti di compravendita di aree e immobili situati nelle predette zone, stipulati entro quindici anni dagli eventi previsti dal presente comma, deve essere espressamente richiamato il vincolo di cui al primo periodo, pena la nullità dell'atto.*
- *Nei comuni sprovvisti di piano regolatore è vietata per dieci anni ogni edificazione su area boscata percorsa dal fuoco.*
- *È inoltre vietata per dieci anni, sui predetti soprassuoli, la realizzazione di edifici nonché di strutture e infrastrutture finalizzate ad insediamenti civili ed attività produttive, fatti salvi i casi in cui detta realizzazione sia stata prevista in data precedente l'incendio dagli strumenti urbanistici vigenti a tale data.*
- *Sono vietate per cinque anni, sui predetti soprassuoli, le attività di rimboschimento e di ingegneria ambientale sostenute con risorse finanziarie pubbliche, salvo specifica autorizzazione concessa dal Ministro dell'ambiente, per le aree naturali protette statali, o dalla regione competente, negli altri casi, per documentate situazioni di dissesto idrogeologico e nelle situazioni in cui sia urgente un intervento per la tutela di particolari valori ambientali e paesaggistici.*
- *Sono altresì vietati per dieci anni, limitatamente ai soprassuoli delle zone boscate percorsi dal fuoco, il pascolo e la caccia.*
2. *I comuni provvedono, entro novanta giorni dalla data di approvazione del piano regionale di cui al comma 1 dell'articolo 3, a censire, tramite apposito catasto, i soprassuoli già percorsi dal fuoco nell'ultimo quinquennio, avvalendosi anche dei rilievi effettuati dal Corpo forestale dello Stato.*
- *Il catasto è aggiornato annualmente.*
- *L'elenco dei predetti soprassuoli deve essere esposto per trenta giorni all'albo pretorio comunale, per eventuali osservazioni.*
- *Decorso tale termine, i comuni valutano le osservazioni presentate ed approvano, entro i successivi sessanta giorni, gli elenchi definitivi e le relative perimetrazioni.*

Comune di Mineo - Prot. N. 0016632 del 21-10-2022 in interno

- *È ammessa la revisione degli elenchi con la cancellazione delle prescrizioni relative ai divieti di cui al comma 1 solo dopo che siano trascorsi i periodi rispettivamente indicati, per ciascun divieto, dal medesimo comma 1.*";

Vista:

- la Legge Regionale n. 16/1996 "Riordino della legislazione in materia forestale e di tutela della vegetazione";
- la Legge Regionale n.14/1998 "Norme in materia di Protezione Civile";
- la Legge Regionale n. 14/2006 "Modifiche ed integrazioni alla legge regionale 6 aprile 1996, n°16, "Riordino della legislazione in materia forestale e di tutela della vegetazione". Istituzione dell'Agenzia della Regione Siciliana per le Erogazioni in Agricoltura - A.R.S.E.A.";
- l'Ordinanza del Presidente del Consiglio dei Ministri n. 3606/2007 "Disposizioni urgenti di protezione civile" dovuti alla diffusione di incendi e fenomeni di combustione";
- l'Ordinanza Prefettizia prot. n. 30200/Area V del 10/09/07 riguardante l'istituzione del Catasto Incendi comunale;
- il regolamento di "Prevenzione e lotta agli incendi" (Legge Regionale n°16/2006) approvato con delibera di Giunta Comunale n. 6/2008;
- il Decreto Legislativo n. 01/2018 "Codice della protezione civile";
- il Decreto Legislativo n. 267/2000 "Testo unico delle leggi sull'ordinamento degli enti locali";
- l'Ordinanza Sindacale n. 15 del 06/05/2022 "Prevenzione e lotta incendi stagione estiva 2022"
- la L.R. 23/98;
- la L.R. n.30/2000;
- l' O.A. EE. LL

Richiamata altresì la Legge 21/11/2000, n. 353, e successive modificazioni ed integrazioni, «Legge - Quadro in materia di incendi boschivi», recepita con legge Regione Siciliana 14 Aprile 2006, n. 14 «Riordino della legislazione in materia forestale e di tutela della vegetazione», in particolare l'art. 10, per il quale i Comuni hanno l'obbligo di censire le superfici percorse dal fuoco nell'anno precedente, in base agli interventi di spegnimento effettuati dal Corpo Forestale e contenuti sul portale del SIF (Sistema Informativo Forestale), alimentato con i dati forniti dal predetto Corpo Forestale ed accessibile dal sito web http://sif.regione.sicilia.it;

Richiamata inoltre la Legge 08/11/2021, n. 155 "Conversione in legge, con modificazioni, del decreto-legge 8 settembre 2021, n. 120, recante disposizioni per il contrasto agli incendi boschivi, che ha modificato ed integrato la Legge 353/2000 dando mandato ai Corpi Forestali delle Regione Sicilia un ruolo attivo nel monitoraggio delle procedure per la realizzazione del catasto delle aree percorse dal fuoco e dei relativi vincoli;

Dato atto che con nota prefettizia dell'Area V Protezione Civile, acquisita agli atti di questo ufficio al prot. n. 3990/2022 occorre ratificare con delibera di Consiglio Comunale gli elenchi definitivi dei soprassuoli percorsi dal fuoco, da vincolare ai sensi dell'art.10, comma 2, della legge 21 novembre 2020, n. 353;

Considerato che occorre provvedere al fine di adempiere agli obblighi imposti dalle Leggi e dalle Ordinanze sopra menzionate;

Dato atto, che, ai sensi dell ' art. l0 comma 2 della Legge 353 del 21/11/2000 "Legge quadro in materia di incendi boschivi" e s.m.i., la Deliberazione di Giunta Comunale n. 16 del 24/02/2022 con relativo allegato è stata pubblicata all'albo pretorio online e sul sito web del Comune di Mineo per 30 giorni consecutivi al fine di raccogliere eventuali osservazioni;

Comune di Mineo - Prot. N. 0016632 del 21-10-2022 in interno

Rilevato che durante il periodo di pubblicazione non sono pervenute osservazioni;

Dato atto che ai sensi dell' art. 49 comma 1 del D. Lgs. 267/2000 il presente provvedimento non comporta effetti diretti o indiretti sulla situazione economico-finanziaria o sul patrimonio dell'Ente;

Visti i fogli di mappa rilevati dal portale del Sistema Informativo Forestale della Regione Siciliana dal sito web http://sif.regione.sicilia.it in merito al Censimento dei soprassuoli percorsi dal fuoco anno 2021 costituito dai seguenti elaborati allegati alla presente quale parte integrante alla stessa:

Scheda riepilogativa evento:

anno 2021 esito positivo;

Scheda evento anno 2021, con associato stralcio di mappa catastale; Considerato che dal Censimento dei soprassuoli percorsi dal fuoco - aggiornamento anno 2021, risultano nel territorio di questo Comune n. 4 (quattro) incendi;

Ritenuto di dover provvedere in merito all'approvazione in linea definitiva del seguente elenco e relative perimetrazioni dei soprassuoli percorsi dal fuoco nel territorio Comunale di Mineo - CT nell'anno 2021:

Foglio	92	92
Particella	156	157

Foglio	102	102	102	102	102	102	102	102	102	102	102	102	102
Particella	90	91	93	94	95	96	97	98	99	100	102	104	106

Foglio	102	102	102	102	102	102	102	102	102	102	102	102	102
Particella	113	114	116	117	118	119	120	126	129	130	131	133	135

Foglio	102	102	102	102	102	102	102	102	102	102	102	102	102
Particella	138	139	142	143	144	151	152	182	183	195	196	197	199

Foglio	109	109	109	109	109	109	109	109	109	109	109
Particella	26	28	52	53	57	58	59	60	61	108	109

Foglio	117	117	117	117	117	117	117	117	117	117	117	117	117	117
Particella	24	29	30	31	35	36	37	38	43	44	45	46	47	48

Foglio	117	117	117	117	117	117	117	117	117	117	117	117	117	117
Particella	49	50	51	52	53	55	59	60	61	62	63	64	66	68

Foglio	117	117	117	117	117	117	117	117	117
Particella	69	79	80	81	82	84	90	91	97

Foglio	119	119	119	119	119	119	119	119	120	120	120	120	120
Particella	2	8	71	95	96	97	98	99	36	37	38	40	77

Foglio	126	126	126	126	126	126	126	126	126	126	126	126	126	126	126
Particella	21	62	68	69	70	71	75	87	88	89	90	91	92	93	94

Foglio	126	126	126	126	126	126	126	126	126	126	126	126	126	126	126

Comune di Mineo - Prot. N. 0016632 del 21-10-2022 in interno

Particella	97	98	99	100	102	103	104	105	108	109	111	115	116	127	168

Foglio	137	137	137	137	137	137	137
Particella	1	5	6	8	105	127	129

Dato atto che il presente provvedimento non è soggetto, per sua natura, al parere di regolarità contabile di cui al su menzionato art. 49 – 1° comma - D. Lgs. 18 agosto 2000, n. 267 e s.m.i.;

Visto l'art. 10 comma 2 della Legge Quadro n. 353/2000 il quale prescrive che l'elenco dei predetti soprassuoli debba essere esposto per trenta giorni all'Albo Pretorio Comunale ed eventualmente anche mediante pubblicità per affissioni e/o sito web comunale, per eventuali osservazioni;

Richiamata la Determinazione Sindacale n. 11 dell'1/07/2021 con la quale si nomina Responsabile di P.O. dell'Area Servizi al Territorio l'ing. Franco Condorelli, con attribuzione delle funzioni di cui all'art.107, del D. Lgs. 18 agosto 2000, n. 267;

Vista la L.R. 23/98;

Visto la L.R. n.30/2000;

Visto l' O.A. EE. LL. della Regione Siciliana, nonché la legislazione vigente;

Tutto ciò premesso:

PROPONE

1. di dare atto che, durante il periodo di pubblicazione non sono pervenute osservazioni;
2. di approvare, in via definitiva, per le motivazioni espresse in narrativa, il censimento dei soprassuoli percorsi dal fuoco per gli eventi cui risulta nel territorio di questo Comune anno 2021 n. 4 (quattro) incendi, giusta deliberazione di G.M. nr 16/2022, del quale si allegano alla presente unitamente alle schede riepilogative relative ad ogni singolo evento e la cartografia:

Foglio	92	92
Particella	156	157

Foglio	102	102	102	102	102	102	102	102	102	102	102	102	102
Particella	90	91	93	94	95	96	97	98	99	100	102	104	106

Foglio	102	102	102	102	102	102	102	102	102	102	102	102	102
Particella	113	114	116	117	118	119	120	126	129	130	131	133	135

Foglio	102	102	102	102	102	102	102	102	102	102	102	102	102
Particella	138	139	142	143	144	151	152	182	183	195	196	197	199

Foglio	109	109	109	109	109	109	109	109	109	109	109
Particella	26	28	52	53	57	58	59	60	61	108	109

Foglio	117	117	117	117	117	117	117	117	117	117	117	117	117	117
Particella	24	29	30	31	35	36	37	38	43	44	45	46	47	48

Comune di Mineo - Prot. N. 0016632 del 21-10-2022 in interno

Foglio	117	117	117	117	117	117	117	117	117	117	117	117	117	117
Particella	49	50	51	52	53	55	59	60	61	62	63	64	66	68

Foglio	117	117	117	117	117	117	117	117	117
Particella	69	79	80	81	82	84	90	91	97

Foglio	119	119	119	119	119	119	119	119	120	120	120	120	120
Particella	2	8	71	95	96	97	98	99	36	37	38	40	77

Foglio	126	126	126	126	126	126	126	126	126	126	126	126	126	126	126
Particella	21	62	68	69	70	71	75	87	88	89	90	91	92	93	94

Foglio	126	126	126	126	126	126	126	126	126	126	126	126	126	126	126
Particella	97	98	99	100	102	103	104	105	108	109	111	115	116	127	168

Foglio	137	137	137	137	137	137	137
Particella	1	5	6	8	105	127	129

3. di demandare al Resp.le dell'Area Lavori Pubblici e Manutenzione – Uff. Urbanistico tutti gli atti e aggiornamenti connessi e consequenziali, scaturenti dal presente atto deliberativo;
4. di pubblicare il presente atto ed allegati all'albo pretorio, sul sito istituzionale e in amministrazione trasparente sotto-sezione "Ambiente";
5. di trasmettere il presente atto e i suoi allegati agli enti ed uffici per competenza.

Chiesta e ottenuta la parola intervengono:

CONSIGLIERE Favara Pedarsi: chiede se c'è stata la verifica tecnica dei nostri uffici comunali.

Ingegnere Condorelli: non sono previste verifiche , le aree sono individuate dalla legge 355 che classifica solo aree boschive e a pascolo. Sul dubbio che si possa dolosamente appiccare il fuoco per cambiare la loro destinazione catastale, si può stare tranquilli perché l'area bruciata non potrà aver cambiata la sua destinazione d'uso per i prossimi 15 anni.

Il Consiglio stasera è chiamato a fare una semplice presa d'atto.

Il Presidente conferma spiegando che ,in caso di mancata approvazione, verrà nominato un Commissario che si sostituirà al Consiglio e approverà in sua vece.

CONSIGLIERE Favara Pedarsi: il comma 2 dell'art. 10 prevede ispezioni del corpo forestale, non si comprende perché non potrebbero farlo anche gli uffici comunali.

il Presidente constatato che sono terminati gli interventi invita il Consiglio a votare

esce il Consigliere Venuti, presenti n. 10

IL CONSIGLIO COMUNALE

con voti favorevoli 5

con voti contrari 1 (Favara Pedarsi)

con n. 4 astenuti(Manzoni,Simili,Infantino,Margarone)

espressi nei modi di legge.

Comune di Mineo - Prot. N. 0016632 del 21-10-2022 in interno

APPROVA

Si richiede l'immediata esecutività

Esce Favara Pedarsi, presenti n.9

IL CONSIGLIO COMUNALE

con voti favorevoli n. 5

con n. 4 astenuti(Manzoni,Simili,Infantino,Margarone)

espressi nei modi di legge.

APPROVA l'immediata esecutività

Comune di Mineo - Prot. N. 0016632 del 21-10-2022 in interno

La presente Deliberazione con oggetto: **"Approvazione definitiva "catasto aree percorse dal fuoco". legge 353/2000 "legge quadro in materia di incendi boschivi" così come integrato e modificato dalla legge 08/11/2021, n. 155 - ratifica anno 2021"** viene letta, approvata e sottoscritta.

Il Consigliere Anziano	Il Presidente C.C.	Il Segretario Comunale
Febronia Provenzano	*Angelo Catania*	F.TO *dott.ssa Salvina Cirnigliaro.*

Il presente atto viene pubblicato all'Albo informatico di questo Comune per quindici giorni consecutivi, così come previsto dall'art. 11 della L.R. 44/1991 come modificato dall'art. 127, comma 21, della L.R. 17/04.

Il Sottoscritto Segretario Comunale

ATTESTA CHE LA PRESENTE DELIBERAZIONE

- è divenuta esecutiva:

☒ Essendo stata dichiarata immediatamente eseguibile;

☐ Dopo trascorsi i dieci giorni dalla pubblicazione;

Mineo, lì 18 OTT. 2022

Il Segretario Comunale
F.TO .....

Il Sottoscritto Segretario Comunale, su conforme attestazione del Messo, certifica che la presente Deliberazione è stata pubblicata all'Albo di questo Comune dal ..... al ..... a norma dell'art. 11 della L.R. 44/1991 come modificato dall'art. 127, comma 21, della L.R. 17/04.

Mineo, lì .....

Il Messo
.....

Il Segretario Comunale
.....

Comune di Mineo - Prot. N. 0016632 del 21-10-2022 in interno